Program
ŠVAJČIARSKO – SLOVENSKEJ
spolupráce

MINISTERSTVO
INVESTÍCIÍ, REGIONÁLNEHO ROZVOJA
A INFORMATIZÁCIE
SLOVENSKEJ REPUBLIKY

BROZ
ochranárske združenie

Autorizačne overil

0410-2SC-BIO-PC2-004 Zlepšenie vodného režimu dunajských riečnych ramien
Program švajčiarsko-slovenskej spolupráce

STAVBA

Revitalizácia vodného režimu vybraných častí Vojčianskeho a Šulianskeho ramenného systému a systému mokradí v oblasti Dunajskej sihote.

STAVEBNÍK	BROZ – ochranárske združenie Na Riviére 7/a 841 04 Bratislava	BROZ
GENERÁLNY PROJEKTANT HLAVNÝ INŽINIER PROJEKTU	K & K PROJECT, s.r.o. Karadžičova 47, 811 07 Bratislava Ing. Marián KOVÁČIK	K&K PROJECT
UMIESTNENIE STAVBY		

K&K PROJECT
NAVRHOVANIE DOPRAVNÝCH STAVIEB A DOPRAVNÉ INŽINIERSTVO

K & K PROJECT, s.r.o.
Karadžičova 47, 811 07 Bratislava
IČO 44420676, IČ DPH SK2022687656
+421905110661, office@kkproject.sk

K & K PROJECT, s.r.o. Karadžičova 47, 811 07 Bratislava		ČÍSLO ZÁKAZKY 2620
ZODPOVEDNÝ PROJEKTANT	Ing. Roman OCELÁK	
VYPRACOVAL	Ing. Roman OCELÁK	
KONTROLOVAL	Ing. Marián KOVÁČIK	

KRAJ Trnavský samosprávny kraj	OKRES Dunajská Streda	STUPEŇ PD	PSO
KATASTRÁLNE ÚZEMIE Dobrohošť, Kyselica, Bodiky		DÁTUM	09.2026
ČASŤ PD / OBJEKT -		MIERKA	-
		FORMÁT	A4
		IDENT. ČÍSLO OBJ.	-
		Č.PRÍLOHY	Č.SÚPRAVY

Revitalizácia vodného režimu vybraných častí Vojčianskeho a Šulianskeho ramenného systému a systému mokradí v oblasti Dunajskej sihote.

Projekt stavby na ohlásenie (PSO)

P.Č.	Názov prílohy	Poznámka
A.	Zoznam dokumentácie	
B.	Sprievodná správa	
C.1	Prehľadná situácia	M 1:25000
C.2	Situácia na KN podklade	M 1:2500
D.1	SO 1 Vojčianske rameno – časť 1, Prehľadný výkres	M 1:500, M 1:100
D.2	SO 2 Vojčianske rameno – časť 2, Prehľadný výkres	M 1:500, M 1:100
D.3	SO 3 Vojčianske rameno – časť 3, Prehľadný výkres	M 1:500, M 1:100
D.4	SO 4 Priepust pod križovaním lesnej cesty a bočnej vetvy Vojčianskeho ramena, Prehľadný výkres	M 1:50
D.5	SO 5 Vojčianske rameno – časť 5, Prehľadný výkres	M 1:500, M 1:100
D.6	SO 6 Vojčianske rameno – časť 6, Prehľadný výkres	M 1:500, M 1:100
D.7	SO 7 Šulianske rameno – časť 2, Prehľadný výkres	M 1:250, M 1:100
D.8	SO 8 Dunajská sihoť – mokrade, Prehľadný výkres mokrade č. 1 a Prehľadný výkres mokrade mokrade č. 2	M 1:2500, M 1:250, M 1:100
E.1	Výkaz výmer	
E.2	Rozpočet	

Program
ŠVAJČIARSKO – SLOVENSKEJ
spolupráce

MINISTERSTVO
INVESTÍCIÍ, REGIONÁLNEHO ROZVOJA
A INFORMATIZÁCIE
SLOVENSKEJ REPUBLIKY

BROZ
ochranárske združenie

Autorizačne overil

0410-2SC-BIO-PC2-004 Zlepšenie vodného režimu dunajských riečnych ramien
Program švajčiarsko-slovenskej spolupráce

STAVBA

Revitalizácia vodného režimu vybraných častí Vojčianskeho a Šulianskeho ramenného systému a systému mokradí v oblasti Dunajskej sihote.

STAVEBNÍK	BROZ – ochranárske združenie Na Riviére 7/a 841 04 Bratislava
GENERÁLNY PROJEKTANT	K & K PROJECT, s.r.o. Karadžičova 47, 811 07 Bratislava
HLAVNÝ INŽINIER PROJEKTU	Ing. Marián KOVÁČIK
UMIESTNENIE STAVBY	

K&K PROJECT
NAVRHOVANIE DOPRAVNÝCH STAVIEB A DOPRAVNÉ INŽINIERSTVO

K & K PROJECT, s.r.o.
Karadžičova 47, 811 07 Bratislava
IČO 44420676, IČ DPH SK2022687656
+421905110661, office@kkproject.sk

K & K PROJECT, s.r.o.
Karadžičova 47, 811 07 Bratislava

ČÍSLO ZÁKAZKY: 2620

ZODPOVEDNÝ PROJEKTANT	Ing. Roman OCELÁK
VYPRACOVAL	Ing. Roman OCELÁK
KONTROLOVAL	Ing. Marián KOVÁČIK

KRAJ Trnavský samosprávny kraj | OKRES Dunajská Streda

KATASTRÁLNE ÚZEMIE Dobrohošť, Kyselica, Bodiky

ČASŤ PD / OBJEKT

Zoznam dokumentácie

STUPEŇ PD	PSO
DÁTUM	09.2026
MIERKA	–
FORMÁT	A4
IDENT. ČÍSLO OBJ.	-
Č.PRÍLOHY	Č.SÚPRAVY
A	

A. Zoznam dokumentácie

a)	ID stavby		-	
b)	Názov stavby		Revitalizácia vodného režimu vybraných častí Vojčianskeho a Šulianskeho ramenného systému a systému mokradí v oblasti Dunajskej sihote.	
	Miesto stavby			
c)	Počet strán A4		1	
d)	Dátum vydania		15.9.2026	
	Označenie revízie		00	
e)	Zoznam dokumentov B, C, D			
	B	Sprievodná správa	PSO_01_2811_B00_SPR	Ing. Marián Kováčik
	C.1	Prehľadná situácia	PSO_01_2811_C00_SIT_001	Ing. Roman Ocelák
	C.2	Situácia na KN podklade	PSO_01_2811_C00_SIT_002	Ing. Roman Ocelák
	D.1	SO 1 Vojčianske rameno – časť 1, Prehľadný	PSO_01_2811_SO1_KRA_001_POH	Ing. Roman Ocelák
	D.2	SO 2 Vojčianske rameno – časť 2, Prehľadný	PSO_01_2811_SO2_KRA_001_POH	Ing. Roman Ocelák
	D.3	SO 3 Vojčianske rameno – časť 3, Prehľadný	PSO_01_2811_SO3_KRA_001_POH	Ing. Roman Ocelák
	D.4	SO 4 Priepust pod križovaním lesnej cesty a bočnej vetvy Vojčianskeho ramena, Prehľadný výkres	PSO_01_2811_SO4_KRA_001_POH	Ing. Roman Ocelák
	D.5	SO 5 Vojčianske rameno – časť 5, Prehľadný	PSO_01_2811_SO5_KRA_001_POH	Ing. Roman Ocelák
	D.6	SO 6 Vojčianske rameno – časť 6, Prehľadný	PSO_01_2811_SO6_KRA_001_POH	Ing. Roman Ocelák
	D.7	SO 7 Šulianske rameno – časť 2, Prehľadný výkres	PSO_01_2811_SO7_KRA_001_POH	Ing. Roman Ocelák
	D.8	SO 8 Dunajská sihoť – mokrade, Prehľadný výkres mokrade č. 1 a Prehľadný výkres mokrade mokrade č. 2	PSO_01_2811_SO8_KRA_001_POH	Ing. Roman Ocelák
f)	Zoznam dokumentov E			
	E.1	Výkaz výmer	PSO_01_2811_E00_VYV	Ing. Marián Kováčik
	E.2	Rozpočet	PSO_01_2811_E00_REZ	Ing. Marián Kováčik

Program
ŠVAJČIARSKO – SLOVENSKEJ
spolupráce

MINISTERSTVO
INVESTÍCIÍ, REGIONÁLNEHO ROZVOJA
A INFORMATIZÁCIE
SLOVENSKEJ REPUBLIKY

BROZ
ochranárske združenie

Autorizačne overil

0410-2SC-BIO-PC2-004 Zlepšenie vodného režimu dunajských riečnych ramien
Program švajčiarsko-slovenskej spolupráce

STAVBA

Revitalizácia vodného režimu vybraných častí Vojčianskeho a Šulianskeho ramenného systému a systému mokradí v oblasti Dunajskej sihote.

STAVEBNÍK	BROZ – ochranárske združenie Na Riviére 7/a 841 04 Bratislava
GENERÁLNY PROJEKTANT	K & K PROJECT, s.r.o. Karadžičova 47, 811 07 Bratislava
HLAVNÝ INŽINIER PROJEKTU	Ing. Marián KOVÁČIK
UMIESTNENIE STAVBY	

K&K PROJECT
NAVRHOVANIE DOPRAVNÝCH STAVIEB A DOPRAVNÉ INŽINIERSTVO

K & K PROJECT, s.r.o.
Karadžičova 47, 811 07 Bratislava
IČO 44420676, IČ DPH SK2022687656
+421905110661, office@kkproject.sk

K & K PROJECT, s.r.o.
Karadžičova 47, 811 07 Bratislava

ČÍSLO ZÁKAZKY: 2620

ZODPOVEDNÝ PROJEKTANT	Ing. Roman OCELÁK
VYPRACOVAL	Ing. Roman OCELÁK
KONTROLOVAL	Ing. Marián KOVÁČIK

KRAJ Trnavský samosprávny kraj | OKRES Dunajská Streda

KATASTRÁLNE ÚZEMIE Dobrohošť, Kyselica, Bodiky

ČASŤ PD / OBJEKT

Sprievodná správa

STUPEŇ PD	PSO
DÁTUM	09.2026
MIERKA	–
FORMÁT	A4
IDENT. ČÍSLO OBJ.	-
Č.PRÍLOHY	B
Č.SÚPRAVY	

Program
ŠVAJČIARSKO – SLOVENSKEJ
spolupráce

MINISTERSTVO
INVESTÍCIÍ, REGIONÁLNEHO ROZVOJA
A INFORMATIZÁCIE
SLOVENSKEJ REPUBLIKY

BROZ
ochranárske združenie

Revitalizácia vodného režimu vybraných častí Vojčianskeho a Šulianskeho ramenného systému a systému mokradí v oblasti Dunajskej sihote.

Sprievodná správa

Zodpovedný projektant

Ing. Marián Kováčik, SKSI 4824*A2

Objednávateľ
BROZ – ochranárske združenie
Na Riviére 7/a
Bratislava
841 04

Zhotoviteľ
K & K PROJECT, s.r.o.
Karadžičova 47
Bratislava
811 07

September **2026**

Obsah

1 Identifikačné údaje 3

1.1 IDENTIFIKAČNÉ ÚDAJE STAVBY 3
1.2 IDENTIFIKAČNÉ ÚDAJE STAVEBNÍKA 3
1.3 IDENTIFIKAČNÉ ÚDAJE PROJEKTANTA 3

2 Základné údaje o navrhovanej stavbe alebo súbore stavieb a ich prevádzke 4

3 Údaje o súlade stavby na ohlásenie so záväznou časťou príslušnej územnoplánovacej dokumentácie 7

4 Vplyv stavby na ohlásenie na životné prostredie a chránené záujmy v dotknutom území 7

5 Predpokladané celkové náklady stavby alebo súboru stavieb 9

Zoznam skratiek

TXT	text
KN	kataster nehnuteľností
LV	list vlastníctva
NATURA 2000	sústava chránených území členských krajín Európskej únie
STN	Slovenská technická norma

1 Identifikačné údaje

1.1 Identifikačné údaje stavby

a) ID stavby

b) Názov stavby **Revitalizácia vodného režimu vybraných častí Vojčianskeho a Šulianskeho ramenného systému a systému mokradí v oblasti Dunajskej sihote.**

c) Miesto stavby

Okres	Dunajská Streda
Obec	Dobrohošť, Kyselica, Bodíky
Súpisné číslo	-

d) Stavebné pozemky

Katastrálne územie	Dobrohošť (811343)
Parcely registra C	699/16, 694/3, 698,
Parcely registra E	699/107, 694/3, 693/2, 699/101, 696/4, 699/111, 699/68
Katastrálne územie	Kyselica (870013)
Parcely registra C	398, 417/3, 417/14
Parcely registra E	396/1, 396/2, 417/5, 401/2, 417/7
List vlastníctva	512
Katastrálne územie	Bodíky (818330)
Parcely registra C	1666/1, 1671/1
Parcely registra E	2-581/35, 2-531/1, 2-540, 2-537

e) Identifikačný kód stavby 2811 Terénne úpravy

f) Typ stavby Stavebná úprava (§2, ods. 9 Stavebného zákona)

g) Obdobie stavby Trvalá stavba

h) Stupeň PD Projekt stavby na ohlásenie

1.2 Identifikačné údaje stavebníka

a) Identifikačné údaje

Názov	BROZ – ochranárske združenie
Adresa sídla	Na Riviére 7/a 841 04 Bratislava
IČO	31 771 815

b) Právny vzťah k pozemkom Nájomca, resp. súhlas vlastníka s projektom

c) Právny vzťah k existujúcim stavbám -

1.3 Identifikačné údaje projektanta

a) Identifikačné údaje

Názov	K & K PROJECT, s.r.o.
Adresa sídla	Karadžičova 47 811 07 Bratislava
IČO	44 420 676
Zodpovedný projektant	Ing. Marián Kováčik

2 Základné údaje o navrhovanej stavbe alebo súbore stavieb a ich prevádzke

a) Základné údaje o navrhovanej stavbe, jej rozsahu a účele

Predmetom stavby je návrh opatrení vedúcich k revitalizácii vodného režimu vybraných častí Vojčianskeho a Šulianskeho ramenného systému a systému mokradí v oblasti Dunajskej sihote. Cieľom revitalizačných opatrení je zlepšenie vodného režimu vo vybraných lokalitách SKUEV0090 Dunajské luhy.

Stavba bude financovaná z projektu 0410-2SC-BIO-PC2-004 Zlepšenie vodného režimu dunajských riečnych ramien Programu švajčiarsko-slovenskej spolupráce.
Terénne úpravy pozostávajú z výkopových prác, osadenia priepustov a navyšovania prístupových ciest.

Predpokladaný začiatok výstavby	01/2027
Predpokladaný koniec výstavby	12/2028

Predpokladaná doba výstavby je 24 mesiacov.

b) Základné údaje o navrhovanej prevádzke

Opatrenia sú navrhnuté na zlepšenie vodného režimu vo vybraných častiach, ktorý bude funkčný počas vegetačných prietokov a simulovaných záplav v ramennej sústave. Mokrade sú navrhnuté za účelom zlepšenia stavu pôvodnej vodnej plochy a mokrade. Účelom je tiež zlepšenie podmienok pre prístup k niektorým častiam v rámci Dunajských luhov.

a) Plošné, výškové a objemové výmery

Hlavnú činnosť predstavujú výkopové práce spojené s ukladaním výkopu do priľahlej krajiny. Predpokladá sa cca 60 % výkopových prác pod vodou. Celkový objem výkopov vo všetkých lokalitách je cca 5899 m^3 výkopov. Na vybudovanie a navýšenie prístupových komunikácií v lokalitách 4 a 8 sa použije cca 605 m^3 vytriedenej štrkovitej zeminy, vhodnej do telesa ciest.
Na lokalite 4 bude osadený rámový priepust dĺžky 5 m.
Na lokalite 8 sa osadia nové rúrové priepusty v celkovej dĺžke cca 22 m.

c) Jednoduchý technický opis stavebno-technického a konštrukčno-materiálového riešenia stavby

Stavba je rozdelená do ôsmich samostatných stavebných objektov.

SO 1 Vojčianske rameno - časť 1

Predmetom stavebného objektu je prečistenie a prehĺbenie časti bočného ramena Vojčianskeho ramena v k.ú. Dobrohošť.
Prečistenie bude realizované v dvoch vetvách bočného ramena.
Vetva v rezoch „A“ a „B“ bude prečistená a prehĺbená v šírke cca 3,0 m v celkovej dĺžke cca 55,7 m a vetva v reze „C“ bude prečistená a prehĺbená v šírke cca 7,0 m na dĺžke cca 33,2 m.

Obe vetvy budú prehĺbené na kótu 120,70 m n.m.. Svahy budú upravené v sklone 1:2.
Práce sa zrealizujú v rozsahu podľa prílohy D.1.

SO 2 Vojčianske rameno - časť 2

Predmetom stavebného objektu je prečistenie a prehĺbenie časti bočného ramena Vojčianskeho ramena v k.ú Dobrohošť. Objekt plynule nadväzuje na SO 1 Vojčianske rameno – časť 1.
Rameno bude prečistené a prehĺbená v šírke cca 10,0 m v celkovej dĺžke cca 79 m.
Rameno bude prehĺbené na kótu 120,70 m n.m.. Svahy budú upravené v sklone 1:2.
Práce sa zrealizujú v rozsahu podľa prílohy D.2.

SO 3 Vojčianske rameno - časť 3

Predmetom stavebného objektu je prečistenie a prehĺbenie časti bočného ramena Vojčianskeho ramena v k.ú Dobrohošť a Kyselica.
Rameno bude prečistené a prehĺbená v šírke cca 3,0 m v celkovej dĺžke cca 377 m a to od vtoku po hlbšiu časť pred brodom.
Rameno bude prehĺbené na kótu 120,70 m n.m.. Svahy budú upravené v sklone 1:2.
Práce sa zrealizujú v rozsahu podľa prílohy D.3.

SO 4 Priepust pod križovaním lesnej cesty a bočnej vetvy Vojčianskeho ramena

Predmetom stavebného objektu je návrh výmeny nedostatočného existujúceho rúrového priepustu DN 800 na rámový priepust svetlej šírky 1,0 m a prečistenie a prehĺbenie priľahlých častí bočného ramena Vojčianskeho ramena na pozemku CKN 398, EKN 396/1 v k.ú. Kyselica.
Existujúci priepust stavebník využije na v rámci lokality č. 8, resp. pri ďalších pripravovaných revitalizáciách.
Podložie pod priepustom je tvorené štrkodrvinou frakcie 63 mm v hrúbke 30 cm. Kóta dna ryhy pre uloženie štrkodrviny je 119,77 m n.m. Modul pružnosti zhutnenej pláne je min. 20 MPa.
V závislosti od stavu podložia sa uloží na upravenú pláň geotextília s plošnou hmotnosťou min. 300 g/m^2. Na vrstvu štrkodrviny sa uloží podkladová vrstva zo štrkopiesku frakcie 0/32 hrúbky 20 cm. Na túto sa osadia cestné panely hr. 15 cm.
Na takto upravený podklad sa osadia rámové priepusty 1,50 m x 1,00 m x 0,99 m (z betónu C 40/50). V styku so zeminou sa priepust natrie izolačným materiálom proti zemnej vlhkosti.
Ryha priepustu sa zasype výkopovou zeminou a zhutní sa na Edef,2 min. 45 MPa.
Na priepust sa osadí geotextília s plošnou hmotnosťou min. 300 g/m^2 a uložia sa vrstvy vozovky zo štrkodrviny frakcie 0/32 v hr. min. 30 cm. Na zabezpečenie tvarovej stálosti budú po bokoch priepustu osadené hranoly s rozmermi min. 0,1 m x 0,1 m s dĺžkou min. 5,0 m. Tieto budú zabezpečené drevenými kolmi dĺžky minimálne 1,50 m.
Na vtoku a výtoku sa v dĺžke 3 m zreprofilujú priľahlé časti toku. Vtok a výtok sa opatrí lomovým kameňom 100/300 mm.
Práce sa zrealizujú v rozsahu podľa prílohy D.4.

SO 5 Vojčianske rameno - časť 5

Predmetom stavebného objektu je terénna úprava pravého brehu ramena tak, aby bol prúd vody nasmerovaný aj do pravej vetvy ramena. Prečistenie a prehĺbenie časti bočného ramena Vojčianskeho ramena na parcelách EKN 699/68 a 699/107 v k.ú Dobrohošť.
Rameno bude prečistené a prehĺbená v šírke cca 3,0 m (celá šírka ramena) v celkovej dĺžke cca 78 m.
Rameno bude prehĺbené na kótu 120,70 m n.m.. Svahy budú upravené v sklone 1:1,5.
Práce sa zrealizujú v rozsahu podľa prílohy D.5.

SO 6 Vojčianske rameno - časť 6

Predmetom stavebného objektu je prečistenie a prehĺbenie časti bočného Vojčianskeho ramena na parcelách EKN 417/7, 401/2 a CKN 417/147 v k.ú Kyselica od sedimentov.
Rameno bude prečistené a prehĺbená v šírke cca 10,0 m (celá šírka ramena) v celkovej dĺžke cca 90 m.
Rameno bude prehĺbené na kótu 120,30 m n.m.. Svahy budú upravené v sklone 1:1,5.
Práce sa zrealizujú v rozsahu podľa prílohy D.6.

SO 7 Šulianske rameno - časť 2

Predmetom stavebného objektu je vytvorenie zimoviska pre ryby v časti Šulianskeho ramena na parcelách CKN 1666/1 (EKN 2-581/35) v k.ú Bodíky.
Zimovisko bude vytvorené prehĺbením časti mŕtveho ramena s rozmermi cca 10 m x 3 m.
Rameno bude prehĺbené na kótu 115,90 m n.m.. Svahy budú upravené v sklone 1:1,5. Zimovisko bude napojené na existujúcu priehlbinu Šulianskeho jazera.
Práce sa zrealizujú v rozsahu podľa prílohy D.7.

SO 8 Dunajská sihoť - mokrade

Predmetom stavebného objektu je úprava dvoch častí lesnej cesty a ich navýšenie tak, aby bol zabezpečený vodný režim mokradí. Lesná cesta sa nachádza na území mokradí Dunajskej sihote na parcelách CKN 1671/1 (EKN 2-537, 2-540 a 2-531/1) v k.ú Bodíky.
Úprava lesnej cesty – lokalita „A“ (mokraď č. 1).
Navýšenie lesnej cesty na úroveň 119,20 m n.m. Dĺžka úpravy je cca 45 m. Šírka lesnej cesty k korune je 3,5 m.
V km 0,034 je z dôvodu zabezpečenia vodného režimu umiestnený rúrový priepust DN 800 dĺžky cca 7,6 m. Pred vtokom a výtokom bude vyhĺbený kalový priestor s rozmermi 1 m x 1 m x 1 m s nábehmi v sklone 1:2.
Úprava lesnej cesty – lokalita „B“ (mokraď č. 2).
Navýšenie lesnej cesty na úroveň 119,20 m n.m. Dĺžka úpravy je cca 87,25 m. Šírka lesnej cesty k korune je 3,5 m.
V km 0,030 a km 0,080 sú z dôvodu zabezpečenia vodného režimu umiestnené rúrové priepusty DN 800 dĺžky 6,15 m a 6,8 m. Pred vtokom a výtokom budú vyhĺbené kalové priestory s rozmermi 1 m x 1 m x 1 m s nábehmi v sklone 1:2.

Teleso lesnej cesty bude budované z vhodnej zeminy, ktorá bude vyťažená z lokalít SO 1 až SO 8. Zemina musí byť vhodná v zmysle STN 73 6133 Teleso pozemných komunikácií. V prípade, že táto nebude vyťažená bude potrebné jej výstavbu prispôsobiť vyťaženej zemine (množstvo a tvar cestného telesa).
Práce sa zrealizujú v rozsahu podľa prílohy D.8.

d) **Popis napojenia stavby na siete technického vybavenia územia**

Stavba nie je napojená na existujúce siete technického vybavenia.

e) **Popis dopravného pripojenia na dopravné vybavenie územia**

Prístup k jednotlivým stavebným objektom bude po existujúcich cestách a pozemkoch.

3 Údaje o súlade stavby na ohlásenie so záväznou časťou príslušnej územnoplánovacej dokumentácie

Obec Dobrohošť nemá vypracovaný a schválený územný plán.
Obec Kyselica v súčasnosti pripravuje ÚPN, avšak nie je schválený. ÚPN bol v júli 2026 prerokovaný a momentálne prebieha pripomienkovanie dotknutými orgánmi.
Obec Bodíky nemá vypracovaný a schválený územný plán.

4 Vplyv stavby na ohlásenie na životné prostredie a chránené záujmy v dotknutom území

a) **Posúdenie vplyvu na životné prostredie a na ochranné pásma, chránené územia, pamiatkové rezervácie alebo pamiatkové zóny v dotknutom území**

Stavba je umiestnená v nasledovných chránených územiach:
SKCHVU007 Dunajské luhy,
SKUEV0090 Dunajské luhy,
CHKO Dunajské luhy,
RL05 Dunajské luhy.
V záujmovom území stavebných objektov je vyhlásený 2. stupeň ochrany.



Obr. 1 Chránené územia

Pre realizáciu objektov stavby platia ustanovenia §13 zákona č. 543/2002 Z. z. o ochrane prírody a krajiny.

b) Údaje o nakladaní s odpadmi počas výstavby a počas užívania stavby

Nakladanie s odpadmi bude zabezpečované oprávnenými osobami v súlade s platnou legislatívou. Podľa Programu odpadového hospodárstva SR je potrebné pri nakladaní s odpadmi vznikajúcimi pri výstavbe ciest uprednostniť ich materiálové zhodnocovanie pred zhodnocovaním energetickým a zneškodňovanie spaľovaním pred skládkovaním. Na predmetných lokalitách sa nachádzajú inváz ne druhy drevín, na ktoré sa podľa §47, ods. 4, písmeno g) zákona č. 543/2002 Z.z. o ochrane prírody a krajiny nevyžaduje súhlas s výrubom drevín.
Stavebné odpady vznikajúce v rámci výkopov neboli predchádzajúcim prieskumom zistené. Nevyužité stavebné odpady (zmiešané odpady vzniknuté pri výstavbe) budú v prípade ich vzniku skládkované na vybraných regionálnych skládkach odpadov lokalizovaných v blízkom okolí počas výstavby predmetnej stavby.

Tab. 1 Predpokladaná bilancia odpadov a nakladania s nimi

Číslo druhu odpadu	Názov druhu odpadu	Kat.	M.j.	Mn.	Návrh zhodnotenia
17	Stavebné odpady a odpady z demolácii vrátane výkopovej zeminy z kontaminovaných miest				
17 02 01	Drevo	O	m3	0,5	R1/R13
17 05 04	Zemina a kamenivo iné ako uvedené v 17 05 03	O	t	0,1	D1
17 05 06	Výkopová zemina iná ako uvedená v 17 05 05	O	t	8 299	R13/D1
17 09 04	zmiešané odpady zo stavieb a demolácií iné ako uvedené v 17 09 01, 17 09 02 a 17 09 03	O	t	2,5	R13/D1/D10

Kategórie odpadov	
O	Ostatný odpad
N	Nebezpečný odpad
Spôsob nakladania s odpadom	
R1	Využitie ako palivo alebo na získanie energie iným spôsobom
R4	Recyklácia alebo spätné získavanie kovov a kovových zlúčenín
R5	Recyklácia alebo spätné získavanie anorganických materiálov
R12	Výmena odpadov určených na spracovanie niektorou z operácií R1 až R11 (spracovanie cez autorizovanú spol.)
R13	Skladovanie odpadov pred použitím niektorej z činností R1 až R12 (okrem dočasného uloženia pred zberom na mieste vzniku)
D1	Uloženie do zeme alebo na povrchu zeme (skládka odpadov, depónia a pod.)
D5	Špeciálne vybudované skládky odpadov (napr. umiestnenie do samostatných buniek s povrchovou úpravou stien, ktoré sú zakryté a izolované jedna od druhej a od životného prostredia)
D10	Spaľovanie na pevnine
D15	Skladovanie pred použitím niektorého spôsobu zneškodnenia D1 až D14

Vykopaná zemina a sedimenty budú rozprestreté v bezprostrednom okolí v rámci terénnych úprav.
Odpady, vzniknuté prevádzkou stavby si budúci zhotoviteľ zneškodní v zmysle platných predpisov.

5 Predpokladané celkové náklady stavby alebo súboru stavieb

a) Predpokladané celkové náklady stavby alebo súboru stavieb na účely určenia výšky správnych poplatkov a podmienok na umiestnenie umeleckého diela

Uvedené v samostatnej prílohe č. E.2 Rozpočet.

b) Spôsob financovania, ak ide o stavbu plne alebo čiastočne financovanú z verejných prostriedkov

Stavba bude financovaná stavebníkom z programu 0410-2SC-BIO-PC2-004 Zlepšenie vodného režimu dunajských riečnych ramien Programu švajčiarsko-slovenskej spolupráce.

Vypracoval:	Ing. Marián Kováčik
Miesto, dátum:	v Bratislave, dňa 15.9.2026

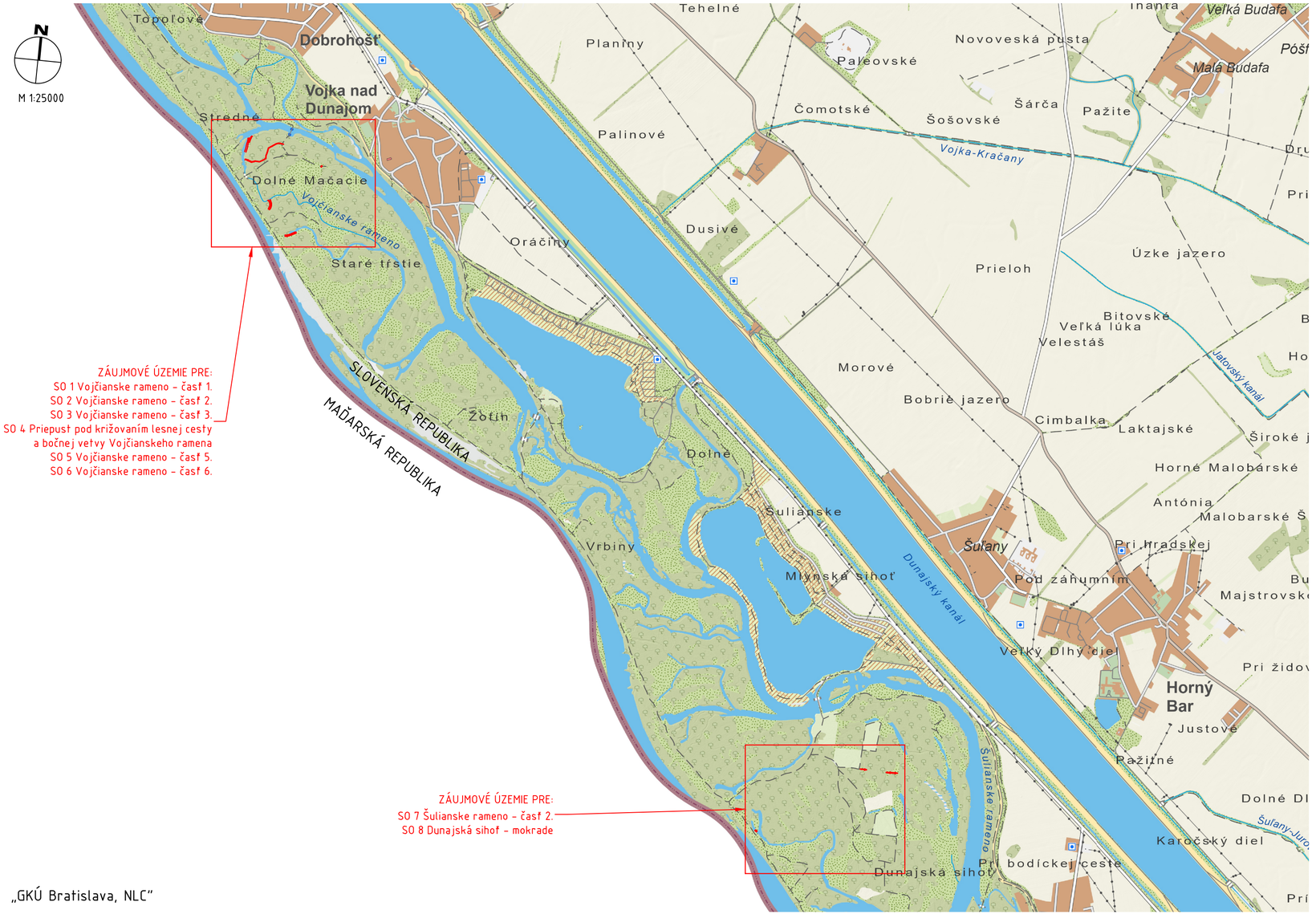

„GKÚ Bratislava, NLC"

Program
ŠVAJČIARSKO – SLOVENSKEJ
spolupráce

MINISTERSTVO INVESTÍCIÍ, REGIONÁLNEHO ROZVOJA A INFORMATIZÁCIE SLOVENSKEJ REPUBLIKY

BROZ ochranárske združenie

Autorizačne overil

0410-2SC-BIO-PC2-004 Zlepšenie vodného režimu dunajských riečnych ramien
Program švajčiarsko-slovenskej spolupráce

STAVBA

Revitalizácia vodného režimu vybraných častí Vojčianskeho a Šulianskeho ramenného systému a systému mokradí v oblasti Dunajskej sihote.

STAVEBNÍK	BROZ - ochranárske združenie Na Riviére 7/a 841 04 Bratislava
GENERÁLNY PROJEKTANT	K & K PROJECT, s.r.o. Karadžičova 47, 811 07 Bratislava
HLAVNÝ INŽINIER PROJEKTU	Ing. Marián KOVÁČIK
UMIESTNENIE STAVBY	

K&K PROJECT
NAVRHOVANIE DOPRAVNÝCH STAVIEB A DOPRAVNÉ INŽINIERSTVO
K & K PROJECT, s.r.o.
Karadžičova 47, 811 07 Bratislava
IČO 44420676, IČ DPH SK2022687656
+421905110661, office@kkproject.sk

K & K PROJECT, s.r.o. Karadžičova 47, 811 07 Bratislava		ČÍSLO ZÁKAZKY 2620
	ZODPOVEDNÝ PROJEKTANT	Ing. Roman OCELÁK
	VYPRACOVAL	Ing. Roman OCELÁK
	KONTROLOVAL	Ing. Marián KOVÁČIK

KRAJ Trnavský samosprávny kraj	OKRES Dunajská Streda	STUPEŇ PD	PSO
KATASTRÁLNE ÚZEMIE Dobrohošť, Kyselica, Bodiky		DÁTUM	09.2026
ČASŤ PD / OBJEKT		MIERKA	1:25 000
		FORMÁT	3 A4
		IDENT. ČÍSLO OBJ.	-
Prehľadná situácia		Č.PRÍLOHY C.1	Č.SÚPRAVY

Program
ŠVAJČIARSKO – SLOVENSKEJ
spolupráce

MINISTERSTVO
INVESTÍCIÍ, REGIONÁLNEHO ROZVOJA
A INFORMATIZÁCIE
SLOVENSKEJ REPUBLIKY

BROZ
ochranárske združenie

Autorizačne overil

0410-2SC-BIO-PC2-004 Zlepšenie vodného režimu dunajských riečnych ramien
Program švajčiarsko-slovenskej spolupráce

STAVBA

Revitalizácia vodného režimu vybraných častí Vojčianskeho a Šulianskeho ramenného systému a systému mokradí v oblasti Dunajskej sihote.

STAVEBNÍK	BROZ – ochranárske združenie Na Riviére 7/a 841 04 Bratislava
GENERÁLNY PROJEKTANT	K & K PROJECT, s.r.o. Karadžičova 47, 811 07 Bratislava
HLAVNÝ INŽINIER PROJEKTU	Ing. Marián KOVÁČIK
UMIESTNENIE STAVBY	

K&K PROJECT
NAVRHOVANIE DOPRAVNÝCH STAVIEB A DOPRAVNÉ INŽINIERSTVO

K & K PROJECT, s.r.o.
Karadžičova 47, 811 07 Bratislava
IČO 44420676, IČ DPH SK2022687656
+421905110661, office@kkproject.sk

K & K PROJECT, s.r.o.
Karadžičova 47, 811 07 Bratislava

ČÍSLO ZÁKAZKY: 2620

ZODPOVEDNÝ PROJEKTANT	Ing. Roman OCELÁK
VYPRACOVAL	Ing. Roman OCELÁK
KONTROLOVAL	Ing. Marián KOVÁČIK

KRAJ Trnavský samosprávny kraj | OKRES Dunajská Streda

KATASTRÁLNE ÚZEMIE Dobrohošť, Kyselica, Bodiky

ČASŤ PD / OBJEKT

Výkaz výmer

STUPEŇ PD	PSO
DÁTUM	09.2026
MIERKA	–
FORMÁT	A4
IDENT. ČÍSLO OBJ.	-
Č.PRÍLOHY	E.1
Č.SÚPRAVY	

VÝKAZ VÝMER

Stavba: Revitalizácia vodného režimu vybraných častí Vojčianskeho a Šulianskeho ramenného systému a systému mokradí v oblasti Dunajskej sihote

Objekt: SO 1 Vojčianske rameno – časť 1

Objednávateľ: BROZ – ochranárske združenie, Na Riviére 7/a, 841 04 Bratislava
Zhotoviteľ: Spracoval:
Miesto: Dátum:

Č.	Kód položky	Popis	MJ	Množstvo celkom	Cena jednotková	Cena celkom
	HSV	**Práce a dodávky HSV**				**0,00**
	1	**Zemné práce**				**0,00**
1	122201102.S	Odkopávka a prekopávka nezapažená v hornine 3, nad 100 do 1000 m3	m3	101,620		0,00
		254,05*0,4 "40 % výkopu v suchom alebo zavhlom prostredí"		101,620		
		Súčet		101,620		
2	122201109.S	Odkopávky a prekopávky nezapažené. Príplatok k cenám za lepivosť horniny 3	m3	50,810		0,00
		254,05*0,4*0,5 "Predpokladaná lepivosť s ohľadom na miestne podmienky 50 %"		50,810		
		Súčet		50,810		
3	127701111.S	Výkop pod vodou horn.1-4, hr.nad 0,5 m,do 1000 m3	m3	152,430		0,00
		254,05*0,60 "60 % výkopu vo vode"		152,430		
		Súčet		152,430		
4	182101101.S	Svahovanie trvalých svahov v zárezoch v hornine triedy 1-4	m2	270,000		0,00
		270 "plocha svahov výkopov"		270,000		
		Súčet		270,000		
	VRN	**Investičné náklady neobsiahnuté v cenách**				**0,00**
5	001400011.P	Ostatné náklady stavby - bez rozlíšenia	eur	1,000		0,00
		Celkom				**0,00**

VÝKAZ VÝMER

Stavba: Revitalizácia vodného režimu vybraných častí Vojčianskeho a Šulianskeho ramenného systému a systému mokradí v oblasti Dunajskej sihote

Objekt: SO 2 Vojčianske rameno – časť 2

Objednávateľ: BROZ – ochranárske združenie, Na Riviére 7/a, 841 04 Bratislava
Zhotoviteľ: Spracoval:
Miesto: Dátum:

Č.	Kód položky	Popis	MJ	Množstvo celkom	Cena jednotková	Cena celkom
	HSV	**Práce a dodávky HSV**				**0,00**
	1	**Zemné práce**				**0,00**
1	122201102.S	Odkopávka a prekopávka nezapažená v hornine 3, nad 100 do 1000 m3	m3	230,076		0,00
		575,19*0,4 "40 % výkopu v suchom alebo zavhlom prostredí"		230,076		
		Súčet		230,076		
2	122201109.S	Odkopávky a prekopávky nezapažené. Príplatok k cenám za lepivosť horniny 3	m3	115,038		0,00
		575,19*0,4*0,5 "Predpokladaná lepivosť s ohľadom na miestne podmienky 50 %"		115,038		
		Súčet		115,038		
3	127701111.S	Výkop pod vodou horn.1-4, hr.nad 0,5 m,do 1000 m3	m3	345,114		0,00
		575,19*0,60 "60 % výkopu vo vode"		345,114		
		Súčet		345,114		
4	182101101.S	Svahovanie trvalých svahov v zárezoch v hornine triedy 1-4	m2	200,000		0,00
		200 "plocha svahov výkopov"		200,000		
		Súčet		200,000		
	VRN	**Investičné náklady neobsiahnuté v cenách**				**0,00**
5	001400011.P	Ostatné náklady stavby - bez rozlíšenia	eur	1,000		0,00
		Celkom				**0,00**

VÝKAZ VÝMER

Stavba: Revitalizácia vodného režimu vybraných častí Vojčianskeho a Šulianskeho ramenného systému a systému mokradí v oblasti Dunajskej sihote

Objekt: SO 3 Vojčianske rameno – časť 3

Objednávateľ: BROZ – ochranárske združenie, Na Riviére 7/a, 841 04 Bratislava

Zhotoviteľ: Spracoval:

Miesto: Dátum:

Č.	Kód položky	Popis	MJ	Množstvo celkom	Cena jednotková	Cena celkom
	HSV	**Práce a dodávky HSV**				**0,00**
	1	**Zemné práce**				**0,00**
1	122201103.S	Odkopávka a prekopávka nezapažená v hornine 3, nad 1000 do 10000 m3	m3	1 224,160		0,00
		3060,40*0,4 "40 % výkopu v suchom alebo zavhlom prostredí"		1 224,160		
		Súčet		1 224,160		
2	122201109.S	Odkopávky a prekopávky nezapažené. Príplatok k cenám za lepivosť horniny 3	m3	612,080		0,00
		3060,40*0,4*0,5 "Predpokladaná lepivosť s ohľadom na miestne podmienky 50 %"		612,080		
		Súčet		612,080		
3	127701112.S	Výkop pod vodou horn.1-4, hr.nad 0,50 m,nad 1000 do 10000 m3	m3	1 836,240		0,00
		3060,40*0,60 "60 % výkopu vo vode"		1 836,240		
		Súčet		1 836,240		
4	182101101.S	Svahovanie trvalých svahov v zárezoch v hornine triedy 1-4	m2	1 100,000		0,00
		1100 "plocha svahov výkopov"		1 100,000		
		Súčet		1 100,000		
	VRN	**Investičné náklady neobsiahnuté v cenách**				**0,00**
5	001400011.P	Ostatné náklady stavby - bez rozlíšenia	eur	1,000		0,00
		Celkom				**0,00**

VÝKAZ VÝMER

Stavba: Revitalizácia vodného režimu vybraných častí Vojčianskeho a Šulianskeho ramenného systému a systému mokradí v oblasti Dunajskej sihote

Objekt: SO 4 Priepust pod križovaním lesnej cesty a bočnej vetvy Vojčianskeho ramena

Objednávateľ: BROZ – ochranárske združenie, Na Riviére 7/a, 841 04 Bratislava
Zhotoviteľ: Spracoval:
Miesto: Dátum:

Č.	Kód položky	Popis	MJ	Množstvo celkom	Cena jednotková	Cena celkom
	HSV	**Práce a dodávky HSV**				**0,00**
	1	**Zemné práce**				**0,00**
1	122201101.S	Odkopávka a prekopávka nezapažená v hornine 3, do 100 m3	m3	16,748		0,00
		41,87*0,4 "40 % výkopu v suchom alebo zavhlom prostredí"		16,748		
		Súčet		16,748		
2	122201109.S	Odkopávky a prekopávky nezapažené. Príplatok k cenám za lepivosť horniny 3	m3	8,374		0,00
		41,87*0,4*0,5 "Predpokladaná lepivosť s ohľadom na miestne podmienky 50 %"		8,374		
		Súčet		8,374		
3	127701111.S	Výkop pod vodou horn.1-4, hr.nad 0,5 m,do 1000 m3	m3	25,122		0,00
		41,87*0,60 "60 % výkopu vo vode"		25,122		
		Súčet		25,122		
4	174101001.S	Zásyp sypaninou so zhutnením jám, šachiet, rýh, zárezov alebo okolo objektov do 100 m3	m3	6,430		0,00
		6,43 "použiť materiál z výkopu"		6,430		
		Súčet		6,430		
5	181151102.S	Úprava pláne v zárezoch v hornine tr. 1-4 so zhutnením strojne	m2	13,000		0,00
		13		13,000		
		Súčet		13,000		
6	182101101.S	Svahovanie trvalých svahov v zárezoch v hornine triedy 1-4	m2	25,000		0,00
		25 "plocha svahov vo výkope"		25,000		
		Súčet		25,000		
	2	**Zakladanie**				**0,00**
7	289971212.S	Zhotovenie vrstvy z geotextílie na upravenom povrchu sklon do 1 : 5 , šírky nad 3 do 6 m	m2	15,600		0,00
		15,6 "pod vozovku"		15,600		
		Súčet		15,600		
8	*693110004500.S*	*Geotextília polypropylénová netkaná 300 g/m2*	*m2*	*15,912*		*0,00*
		15,6 "pod vozovku"		15,600		
		Súčet		15,600		
	3	**Zvislé a kompletné konštrukcie**				**0,00**
9	334181113.S	Opory a piliere mostov z mäkkého dreva z dielcov z hranolov	m3	0,400		0,00
		0,1*0,1*5*8 "hranol rozmeru 10x10 cm dĺžky 5 m o počte 8 ks - impregnované"		0,400		
		Súčet		0,400		

VÝKAZ VÝMER

Stavba: Revitalizácia vodného režimu vybraných častí Vojčianskeho a Šulianskeho ramenného systému a systému mokradí v oblasti Dunajskej sihote

Objekt: SO 4 Priepust pod križovaním lesnej cesty a bočnej vetvy Vojčianskeho ramena

Objednávateľ: BROZ – ochranárske združenie, Na Riviére 7/a, 841 04 Bratislava

Zhotoviteľ: Spracoval:

Miesto: Dátum:

Č.	Kód položky	Popis	MJ	Množstvo celkom	Cena jednotková	Cena celkom
10	389121111.S	Osadenie dielcov rámovej konštrukcie priepustov a podchodov hmotnosti do 5 t	ks	5,000		0,00
		5		5,000		
		Súčet		5,000		
11	*593830000200.P*	*Mostný prefabrikát ramovy priepust IZM, lxšxv 1000x1500x990 mm*	*ks*	*5,000*		*0,00*
	4	**Vodorovné konštrukcie**				**0,00**
12	462511161.S	Zahádzka z lomového kameňa, hmotnosť jednotlivých kameňov do 80 kg bez výplne medzier	m3	1,500		0,00
		1,5 "Lomový kameň fr. 100-300 mm"		1,500		
		Súčet		1,500		
13	462511161.S	Zahádzka z lomového kameňa, hmotnosť jednotlivých kameňov do 80 kg bez výplne medzier	m3	1,500		0,00
	5	**Komunikácie**				**0,00**
14	564782111.P	Podklad alebo kryt z kameniva hrubého drveného veľ. 32-63 mm (vibr.štrk) po zhut.hr. 300 mm	m2	14,500		0,00
		14,5 "vozovka zo štrkodrviny fr. 0-32 m hr. 300 mm"		14,500		
		Súčet		14,500		
15	564782111.S	Podklad alebo kryt z kameniva hrubého drveného veľ. 32-63 mm (vibr.štrk) po zhut.hr. 300 mm	m2	12,910		0,00
		12,91 "štrkodrvina fr. 0-63 mm"		12,910		
		Súčet		12,910		
16	564861111.S	Podklad zo štrkodrviny s rozprestretím a zhutnením, po zhutnení hr. 200 mm	m2	13,560		0,00
		13,56 "štrkodrvina fr. 0-32 mm"		13,560		
		Súčet		13,560		
17	584121111.S	Osadenie cestných panelov zo železového betónu, so zhotovením podkladu z kam. ťaženého do hr. 40 mm	m2	12,000		0,00
		12 "panel 2x3 m hrúbky 0,15 m - 2 ks"		12,000		
		Súčet		12,000		
18	*593810000600.S*	*Cestný panel IZD 300/200/15 JP 6 ton, lxšxv 3000x2000x150 mm*	*ks*	*2,000*		*0,00*
		2		2,000		
		Súčet		2,000		
	9	**Ostatné konštrukcie a práce-búranie**				**0,00**
19	912911111.P	Osadenie drevených kolov zabaranením do zeme	ks	12,000		0,00
		12 "kôl priemeru 10 cm a dĺžky 150 cm, impregnovaný"		12,000		
		Súčet		12,000		
20	*052170000700.P*	*Tyč ihličňanová tr. 3, hrúbka 10 cm, dĺžky 1,5 m bez kôry*	*ks*	*12,000*		*0,00*
26	966008113.S	Búranie rúrového priepustu, z rúr DN 500 do 800 mm, -2,05500t	m	6,500		0,00
27	979081111.S	Odvoz sutiny a vybúraných hmôt na skládku do 1 km	t	13,358		0,00

VÝKAZ VÝMER

Stavba: Revitalizácia vodného režimu vybraných častí Vojčianskeho a Šulianskeho ramenného systému a systému mokradí v oblasti Dunajskej sihote

Objekt: SO 4 Priepust pod križovaním lesnej cesty a bočnej vetvy Vojčianskeho ramena

Objednávateľ: BROZ – ochranárske združenie, Na Riviére 7/a, 841 04 Bratislava

Zhotoviteľ: Spracoval:

Miesto: Dátum:

Č.	Kód položky	Popis	MJ	Množstvo celkom	Cena jednotková	Cena celkom
28	979081121.S	Odvoz sutiny a vybúraných hmôt na skládku za každý ďalší 1 km	t	641,184		0,00
		(49-1)*13.358 "vzdialenosť do 50 km"		641,184		
		Súčet		641,184		
29	979089012.S	Poplatok za skládku - betón, tehly, dlaždice, obkladačky a keramika (17 01), ostatné	t	13,358		0,00
	99	**Presun hmôt HSV**				**0,00**
30	998222011.S	Presun hmôt pre pozemné komunikácie s krytom z kameniva (8222, 8225) akejkoľvek dĺžky objektu	t	63,335		0,00
	PSV	**Práce a dodávky PSV**				**0,00**
	711	**Izolácie proti vode a vlhkosti**				**0,00**
21	711111211.S	Izolácia proti zemnej vlhkosti, protiradónová, stierka hydroizolačná bitúmenová, betón. podklad, vodorovná	m2	11,336		0,00
		22,671/2		11,336		
		Súčet		11,336		
22	711111221.S	Izolácia proti zemnej vlhkosti, protiradónová, stierka hydroizolačná bitúmenová, betón. podklad, zvislá	m2	11,336		0,00
		22,671/2		11,336		
		Súčet		11,336		
	VRN	**Investičné náklady neobsiahnuté v cenách**				**0,00**
31	001400011.P	Ostatné náklady stavby - bez rozlíšenia	eur	1,000		0,00
		Celkom				**0,00**

VÝKAZ VÝMER

Stavba: Revitalizácia vodného režimu vybraných častí Vojčianskeho a Šulianskeho ramenného systému a systému mokradí v oblasti Dunajskej sihote

Objekt: SO 5 Vojčianske rameno – časť 5

Objednávateľ: BROZ – ochranárske združenie, Na Riviére 7/a, 841 04 Bratislava

Zhotoviteľ: Spracoval:

Miesto: Dátum:

Č.	Kód položky	Popis	MJ	Množstvo celkom	Cena jednotková	Cena celkom
	HSV	**Práce a dodávky HSV**				**0,00**
	1	**Zemné práce**				**0,00**
1	122201102.S	Odkopávka a prekopávka nezapažená v hornine 3, nad 100 do 1000 m3	m3	157,528		0,00
		393,82*0,4 "40 % výkopu v suchom alebo zavhlom prostredí"		157,528		
		Súčet		157,528		
2	122201109.S	Odkopávky a prekopávky nezapažené. Príplatok k cenám za lepivosť horniny 3	m3	78,764		0,00
		393,82*0,4*0,5 "Predpokladaná lepivosť s ohľadom na miestne podmienky 50 %"		78,764		
		Súčet		78,764		
3	127701111.S	Výkop pod vodou horn.1-4, hr.nad 0,5 m,do 1000 m3	m3	236,292		0,00
		393,82*0,60 "60 % výkopu vo vode"		236,292		
		Súčet		236,292		
4	182101101.S	Svahovanie trvalých svahov v zárezoch v hornine triedy 1-4	m2	500,000		0,00
		500 "plocha svahov výkopov"		500,000		
		Súčet		500,000		
	VRN	**Investičné náklady neobsiahnuté v cenách**				**0,00**
5	001400011.P	Ostatné náklady stavby - bez rozlíšenia	eur	1,000		0,00
		Celkom				**0,00**

VÝKAZ VÝMER

Stavba: Revitalizácia vodného režimu vybraných častí Vojčianskeho a Šulianskeho ramenného systému a systému mokradí v oblasti Dunajskej sihote

Objekt: SO 6 Vojčianske rameno – časť 6

Objednávateľ: BROZ – ochranárske združenie, Na Riviére 7/a, 841 04 Bratislava

Zhotoviteľ: Spracoval:

Miesto: Dátum:

Č.	Kód položky	Popis	MJ	Množstvo celkom	Cena jednotková	Cena celkom
	HSV	**Práce a dodávky HSV**				**0,00**
	1	**Zemné práce**				**0,00**
1	122201102.S	Odkopávka a prekopávka nezapažená v hornine 3, nad 100 do 1000 m3	m3	260,920		0,00
		652,30*0,4 "40 % výkopu v suchom alebo zavhlom prostredí"		260,920		
		Súčet		260,920		
2	122201109.S	Odkopávky a prekopávky nezapažené. Príplatok k cenám za lepivosť horniny 3	m3	130,460		0,00
		652,30*0,4*0,5 "Predpokladaná lepivosť s ohľadom na miestne podmienky 50 %"		130,460		
		Súčet		130,460		
3	127701111.S	Výkop pod vodou horn.1-4, hr.nad 0,5 m,do 1000 m3	m3	391,380		0,00
		652,30*0,60 "60 % výkopu vo vode"		391,380		
		Súčet		391,380		
4	182101101.S	Svahovanie trvalých svahov v zárezoch v hornine triedy 1-4	m2	250,000		0,00
		250"plocha svahov výkopu"		250,000		
		Súčet		250,000		
	VRN	**Investičné náklady neobsiahnuté v cenách**				**0,00**
5	001400011.P	Ostatné náklady stavby - bez rozlíšenia	eur	1,000		0,00
		Celkom				**0,00**

VÝKAZ VÝMER

Stavba: Revitalizácia vodného režimu vybraných častí Vojčianskeho a Šulianskeho ramenného systému a systému mokradí v oblasti Dunajskej sihote

Objekt: SO 7 Šulianske rameno – časť 2

Objednávateľ: BROZ – ochranárske združenie, Na Riviére 7/a, 841 04 Bratislava

Zhotoviteľ: Spracoval:

Miesto: Dátum:

Č.	Kód položky	Popis	MJ	Množstvo celkom	Cena jednotková	Cena celkom
	HSV	**Práce a dodávky HSV**				**0,00**
	1	**Zemné práce**				**0,00**
1	122201101.S	Odkopávka a prekopávka nezapažená v hornine 3, do 100 m3	m3	68,060		0,00
		170,15*0,4 "40 % výkopu v suchom alebo zavhlom prostredí"		68,060		
		Súčet		68,060		
2	122201109.S	Odkopávky a prekopávky nezapažené. Príplatok k cenám za lepivosť horniny 3	m3	34,030		0,00
		170,15*0,4*0,5 "Predpokladaná lepivosť s ohľadom na miestne podmienky 50 %"		34,030		
		Súčet		34,030		
3	127701111.S	Výkop pod vodou horn.1-4, hr.nad 0,5 m,do 1000 m3	m3	102,090		0,00
		170,15*0,60 "60 % výkopu vo vode"		102,090		
		Súčet		102,090		
4	182101101.S	Svahovanie trvalých svahov v zárezoch v hornine triedy 1-4	m2	120,000		0,00
		120 "plocha svahov vo výkope"		120,000		
		Súčet		120,000		
	VRN	**Investičné náklady neobsiahnuté v cenách**				**0,00**
5	001400011.P	Ostatné náklady stavby - bez rozlíšenia	eur	1,000		0,00
		Celkom				**0,00**

VÝKAZ VÝMER

Stavba: Revitalizácia vodného režimu vybraných častí Vojčianskeho a Šulianskeho ramenného systému a systému mokradí v oblasti Dunajskej sihote

Objekt: SO 8 Dunajská sihoť – mokrade

Objednávateľ: BROZ – ochranárske združenie, Na Riviére 7/a, 841 04 Bratislava
Zhotoviteľ: Spracoval:
Miesto: Dátum:

Č.	Kód položky	Popis	MJ	Množstvo celkom	Cena jednotková	Cena celkom
	HSV	**Práce a dodávky HSV**				**0,00**
	1	**Zemné práce**				**0,00**
1	122201101.S	Odkopávka a prekopávka nezapažená v hornine 3, do 100 m3	m3	15,576		0,00
		(12,23+26,71)*0,4 "40 % výkopu v suchom alebo zavhlom prostredí"		15,576		
		Súčet		15,576		
2	122201109.S	Odkopávky a prekopávky nezapažené. Príplatok k cenám za lepivosť horniny 3	m3	7,788		0,00
		(12,23+26,71)*0,4*0,5 "Predpokladaná lepivosť s ohľadom na miestne podmienky 50 %"		7,788		
		Súčet		7,788		
3	127701111.S	Výkop pod vodou horn.1-4, hr.nad 0,5 m,do 1000 m3	m3	23,364		0,00
		(12,23+26,71)*0,60 "60 % výkopu vo vode"		23,364		
		Súčet		23,364		
4	162501132.S	Vodorovné premiestnenie výkopku po nespevnenej ceste z horniny tr.1-4, nad 100 do 1000 m3 na vzdialenosť do 3000 m	m3	553,960		0,00
		180,95+411,95-12,23-26,71 "Dovoz vhodného materiálu z lokality č.3"		553,960		
		Súčet		553,960		
5	162501133.S	Vodorovné premiestnenie výkopku po nespevnenej ceste z horniny tr.1-4, nad 100 do 1000 m3, príplatok k cene za každých ďalších a začatých 1000 m	m3	2 769,800		0,00
		(180,95+411,95-12,23-26,71)*5 "Dovoz vhodného materiálu z lokality č.3 spolu 8 km"		2 769,800		
		Súčet		2 769,800		
6	171101103.S	Uloženie sypaniny do násypu súdržnej horniny s mierou zhutnenia nad 96 do 100 % podľa Proctor-Standard	m3	592,900		0,00
		180,95+411,95 "násyp dve lokality"		592,900		
		Súčet		592,900		
7	171151101.S	Hutnenie bokov násypov z hornín súdržných a sypkých	m2	497,000		0,00
		90,11+67,42+171,69+167,78 "plocha svahov násypov"		497,000		
		Súčet		497,000		
8	182201101.S	Svahovanie trvalých svahov v násype	m2	497,000		0,00
		90,11+67,42+171,69+167,78 "plocha svahov násypov"		497,000		
		Súčet		497,000		
	9	**Ostatné konštrukcie a práce-búranie**				**0,00**
9	919521112.S	Zhotovenie priepustu z rúr železobetónových DN 800	m	20,530		0,00
		7,60+6,78+6,15		20,530		
		Súčet		20,530		

VÝKAZ VÝMER

Stavba: Revitalizácia vodného režimu vybraných častí Vojčianskeho a Šulianskeho ramenného systému a systému mokradí v oblasti Dunajskej sihote

Objekt: SO 8 Dunajská sihoť – mokrade

Objednávateľ: BROZ – ochranárske združenie, Na Riviére 7/a, 841 04 Bratislava

Zhotoviteľ: Spracoval:

Miesto: Dátum:

Č.	Kód položky	Popis	MJ	Množstvo celkom	Cena jednotková	Cena celkom
10	*592220000550.S*	*Rúra železobetónová hrdlová pre splaškové odpadové vody DN 800, dĺžky 2500 mm*	*ks*	*9,000*		*0,00*
		3 "3ks dĺžky 2,5 m pre dĺžku priepustu 6,15 m"		3,000		
		3 "3ks dĺžky 2,5 m pre dĺžku priepustu 6,78 m"		3,000		
		3 "3ks dĺžky 2,5 m pre dĺžku priepustu 7,60 m, časť sa doplní zo skrátenia rúr priepustov 6,15 a 6,78 m"		3,000		
		Súčet		9,000		
	99	**Presun hmôt HSV**				**0,00**
14	998222011.S	Presun hmôt pre pozemné komunikácie s krytom z kameniva (8222, 8225) akejkoľvek dĺžky objektu	t	62,843		0,00
	VRN	**Investičné náklady neobsiahnuté v cenách**				**0,00**
15	001400011.P	Ostatné náklady stavby - bez rozlíšenia	eur	1,000		0,00
		Celkom				**0,00**

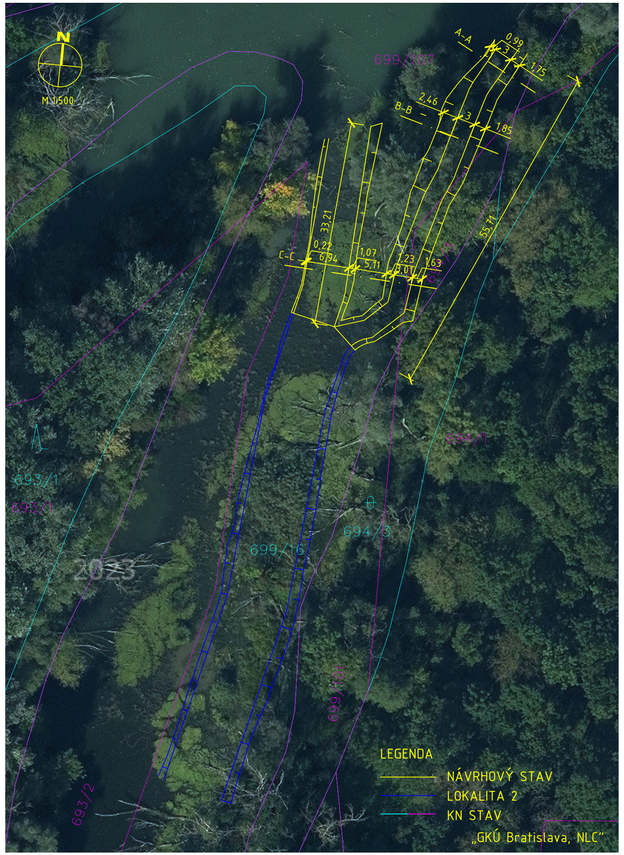

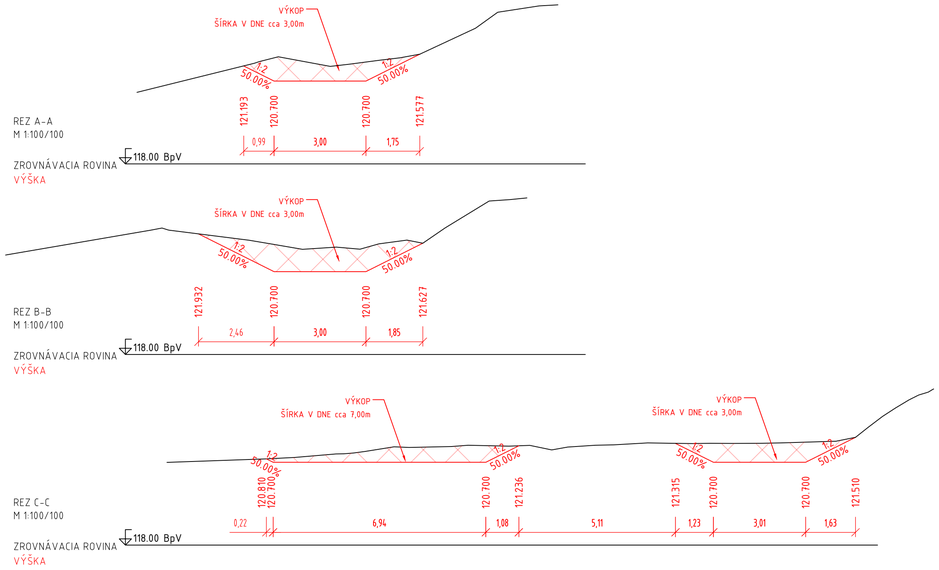

Program
ŠVAJČIARSKO – SLOVENSKEJ
spolupráce

MINISTERSTVO INVESTÍCIÍ, REGIONÁLNEHO ROZVOJA A INFORMATIZÁCIE SLOVENSKEJ REPUBLIKY

BROZ

Autorizačne overil

0410-2SC-BIO-PC2-004 Zlepšenie vodného režimu dunajských riečnych ramien
Program švajčiarsko-slovenskej spolupráce

STAVBA

Revitalizácia vodného režimu vybraných častí Vojčianskeho a Šulianskeho ramenného systému a systému mokradí v oblasti Dunajskej sihote.

STAVEBNÍK	BROZ – ochranárske združenie Na Riviére 7/a 841 04 Bratislava
GENERÁLNY PROJEKTANT	K & K PROJECT, s.r.o. Karadžičova 47, 811 07 Bratislava
HLAVNÝ INŽINIER PROJEKTU	Ing. Marián KOVÁČIK
UMIESTNENIE STAVBY	

K&K PROJECT
NAVRHOVANIE DOPRAVNÝCH STAVIEB A DOPRAVNÉ INŽINIERSTVO
K & K PROJECT, s.r.o.
Karadžičova 47, 811 07 Bratislava
IČO: 44420676, IČ DPH: SK2022587556
+421903110661, office@kkproject.sk

K & K PROJECT, s.r.o. Karadžičova 47, 811 07 Bratislava		ČÍSLO ZÁKAZKY: 2620
ZODPOVEDNÝ PROJEKTANT	Ing. Roman OCELÁK	
VYPRACOVAL	Ing. Roman OCELÁK	
KONTROLOVAL	Ing. Marián KOVÁČIK	

KRAJ Trnavský samosprávny kraj	OKRES Dunajská Streda	STUPEŇ PD	PSO
KATASTRÁLNE ÚZEMIE Dobrohošť		DÁTUM	09.2026
ČASŤ PD / OBJEKT		MIERKA	1:500, 1:100
SO 1 Vojčianske rameno – časť 1, Prehľadný výkres		FORMÁT	4 A4
		IDENT. ČÍSLO OBJ.	-
		Č.PRÍLOHY: D.1	Č.SÚPRAVY

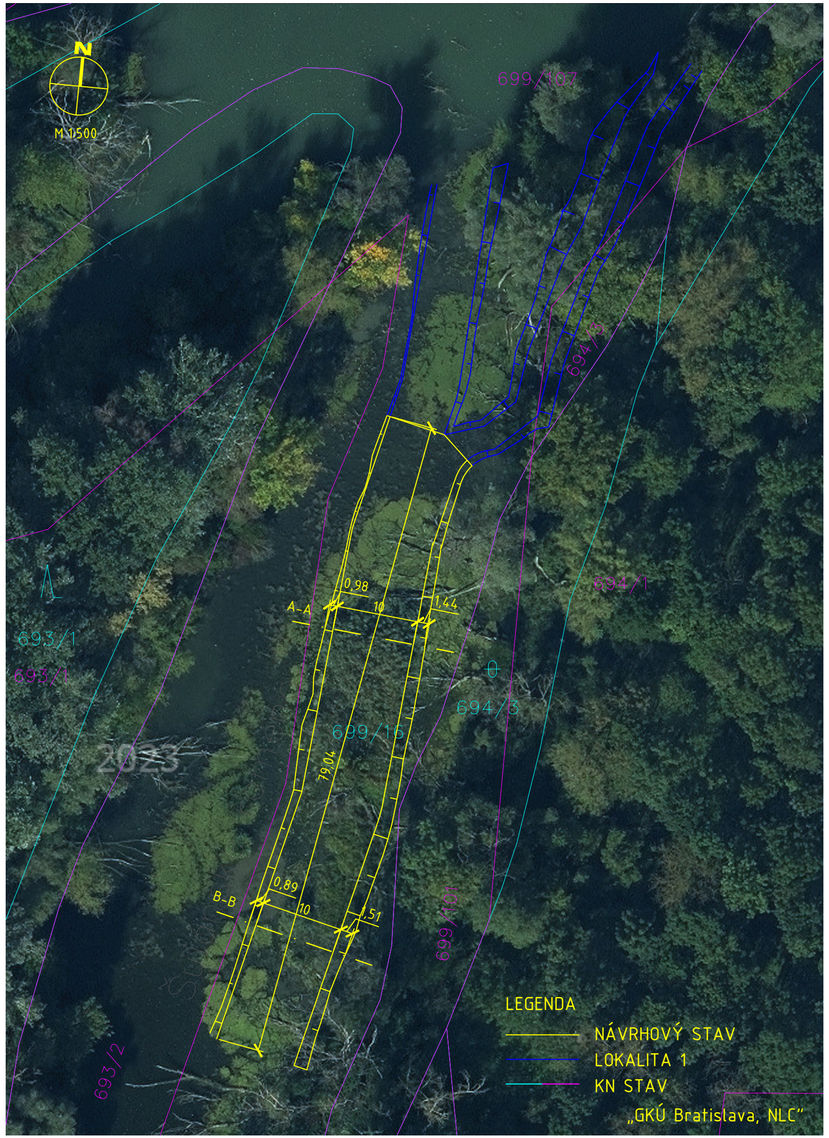

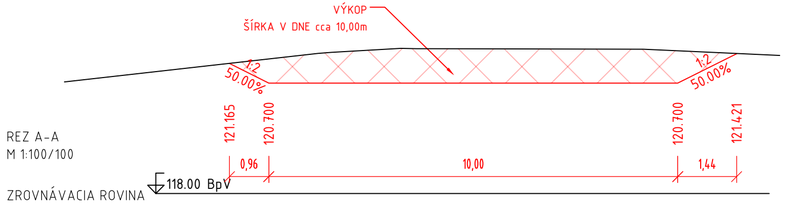

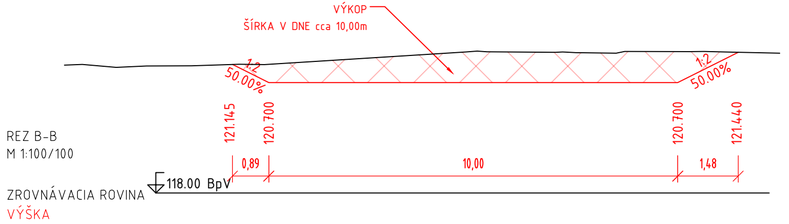

Program
ŠVAJČIARSKO – SLOVENSKEJ
spolupráce

MINISTERSTVO INVESTÍCIÍ, REGIONÁLNEHO ROZVOJA A INFORMATIZÁCIE SLOVENSKEJ REPUBLIKY

BROZ ochranárske združenie

Autorizačne overil

0410-2SC-BIO-PC2-004 Zlepšenie vodného režimu dunajských riečnych ramien
Program švajčiarsko-slovenskej spolupráce

STAVBA

Revitalizácia vodného režimu vybraných častí Vojčianskeho a Šulianskeho ramenného systému a systému mokradí v oblasti Dunajskej sihote.

STAVEBNÍK	BROZ – ochranárske združenie Na Riviére 7/a 841 04 Bratislava
GENERÁLNY PROJEKTANT	K & K PROJECT, s.r.o. Karadžičova 47, 811 07 Bratislava
HLAVNÝ INŽINIER PROJEKTU	Ing. Marián KOVÁČIK
UMIESTNENIE STAVBY	

K&K PROJECT
NAVRHOVANIE DOPRAVNÝCH STAVIEB A DOPRAVNÉ INŽINIERSTVO
K & K PROJECT, s.r.o.
Karadžičova 47, 811 07 Bratislava
IČO 44420676, IČ DPH SK2022687656
+421905110661, office@kkproject.sk

K & K PROJECT, s.r.o. Karadžičova 47, 811 07 Bratislava		ČÍSLO ZÁKAZKY 2620
ZODPOVEDNÝ PROJEKTANT	Ing. Roman OCELÁK	
VYPRACOVAL	Ing. Roman OCELÁK	
KONTROLOVAL	Ing. Marián KOVÁČIK	

KRAJ Trnavský samosprávny kraj	OKRES Dunajská Streda	STUPEŇ PD	PSO
KATASTRÁLNE ÚZEMIE Dobrohošť		DÁTUM	09.2026
ČASŤ PD / OBJEKT		MIERKA	1:500, 1:100
SO 2 Vojčianske rameno – časť 2, Prehľadný výkres		FORMÁT	3 A4
		IDENT. ČÍSLO OBJ.	-
		Č.PRÍLOHY D.2	Č.SÚPRAVY

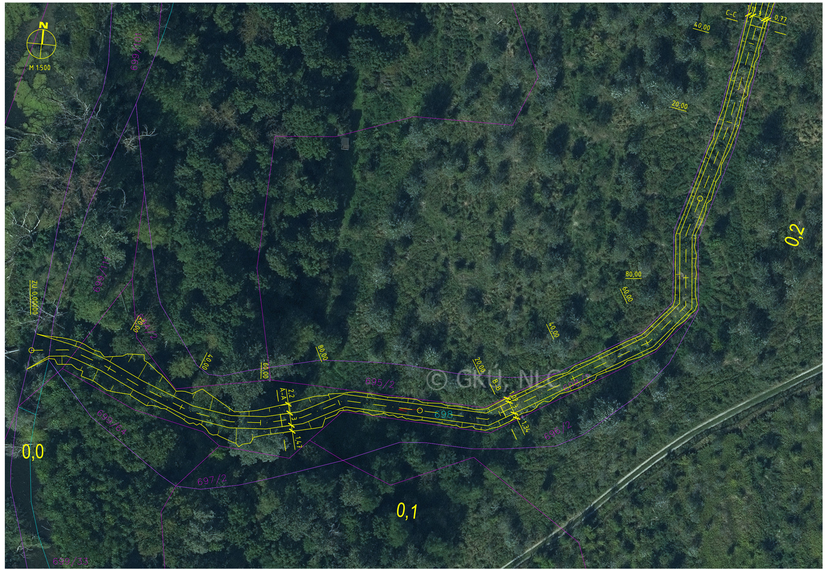

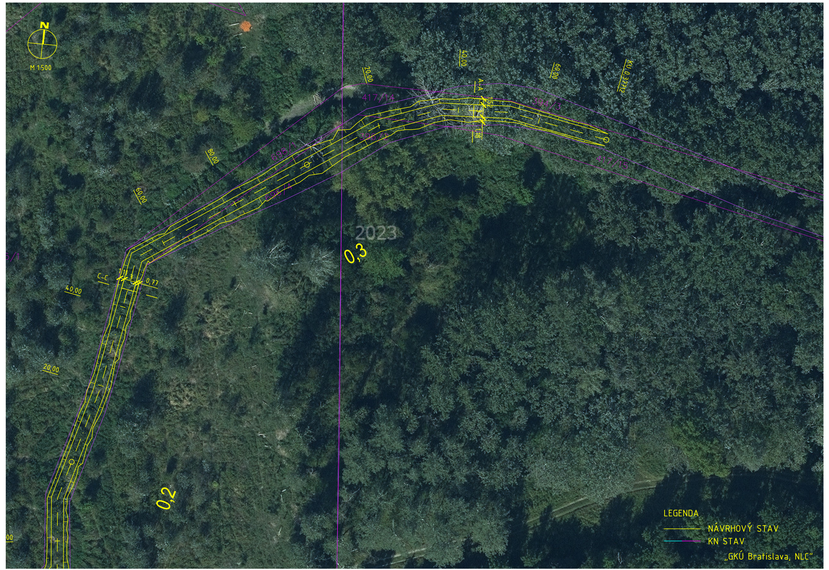

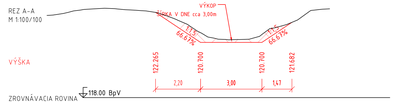

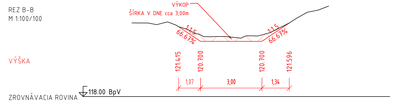



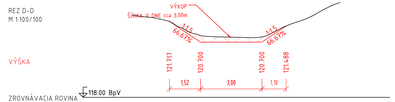

Program
ŠVAJČIARSKO – SLOVENSKEJ
spolupráce

MINISTERSTVO INVESTÍCIÍ REGIONÁLNEHO ROZVOJA A INFORMATIZÁCIE SLOVENSKEJ REPUBLIKY

BROZ

Autorizačné overil

0410-2SC-BIO-PC2-004 Zlepšenie vodného režimu dunajských riečnych ramien
Program švajčiarsko-slovenskej spolupráce

STAVBA

Revitalizácia vodného režimu vybraných častí Vojčianskeho a Šulianskeho ramenného systému a systému mokradí v oblasti Dunajskej sihote.

STAVEBNÍK	BROZ – ochranárske združenie Na Rivière 7/a 841 04 Bratislava
GENERÁLNY PROJEKTANT	K & K PROJECT, s.r.o. Karadžičova 47, 811 07 Bratislava
HLAVNÝ INŽINIER PROJEKTU	Ing. Marián KOVÁČIK
UMIESTNENIE STAVBY	



K&K PROJECT
kvalifikovaná projektová činnosť v stavebníctve
v rozsahu autorizačného oprávnenia
K & K PROJECT, s.r.o.
Karadžičova 47, 811 07 Bratislava
IČO: 44 571 348 DIČ: 2120035435
+421903731941, office@kkproject.sk

K & K PROJECT, s.r.o. Karadžičova 47, 811 07 Bratislava	ČÍSLO ZÁKAZKY	
	2620	
ZODPOVEDNÝ PROJEKTANT	Ing. Roman OCELÁK	
VYPRACOVAL	Ing. Roman OCELÁK	
KONTROLOVAL	Ing. Marián KOVÁČIK	
KRAJ Trnavský samosprávny kraj	OKRES Dunajská Streda	STUPEŇ PD: PSO
KATASTRÁLNE ÚZEMIE Dobrohošť, Kyselica		DÁTUM: 09.2026
ČASŤ PD / OBJEKT		MIERKA: 1:500, 1:100
SO 3 Vojčianske rameno – časť 3, Prehľadný výkres		FORMÁT: 6. A4
		IDENT. ČÍSLO OBJ.: -
	Č.PRÍLOHY: D.3	Č.SÚPRAVY:

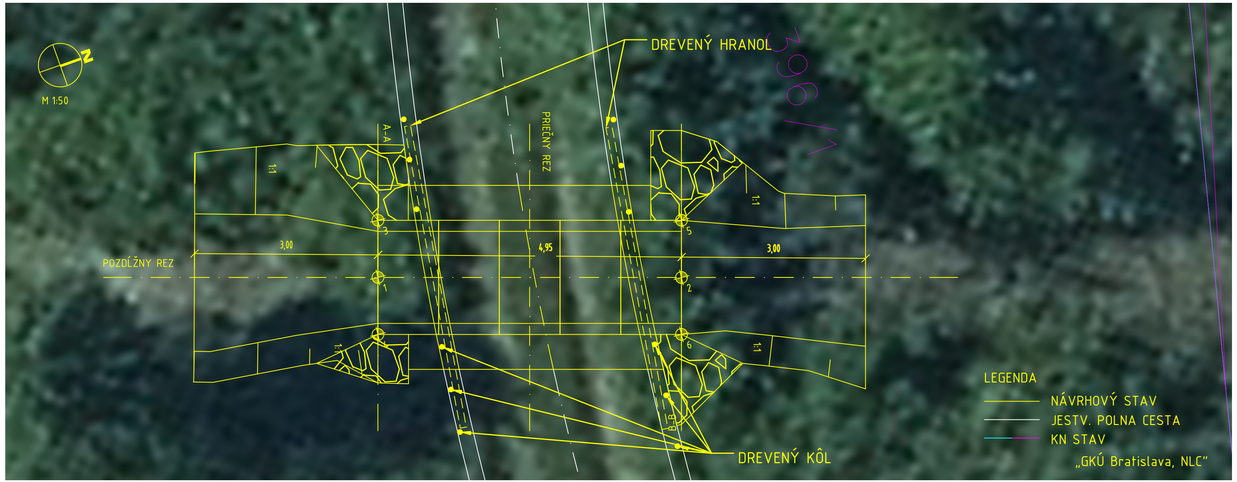

POZDĹŽNY REZ
M 1:50

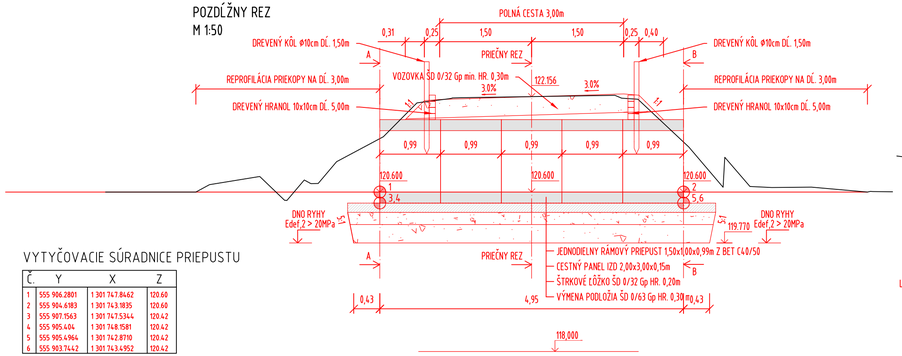

VYTYČOVACIE SÚRADNICE PRIEPUSTU

Č.	Y	X	Z
1	555 906.2801	1 301 747.8462	120.60
2	555 904.6183	1 301 743.1835	120.60
3	555 907.1563	1 301 747.5344	120.42
4	555 905.404	1 301 748.1581	120.42
5	555 905.4964	1 301 742.8710	120.42
6	555 903.7442	1 301 743.4952	120.42

POHLAD A-A
M 1:50

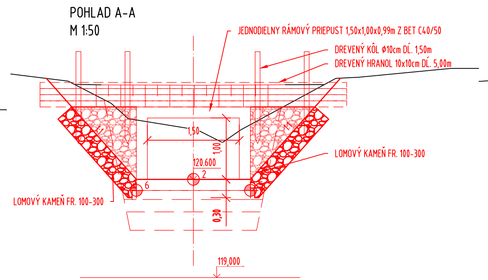

POHLAD B-B
M 1:50

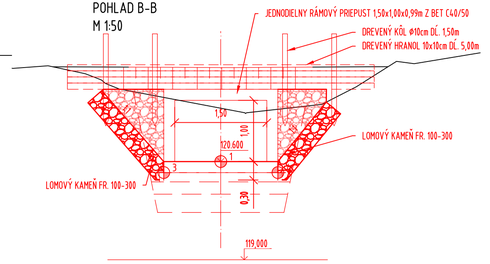

PRIEČNY REZ
M 1:50

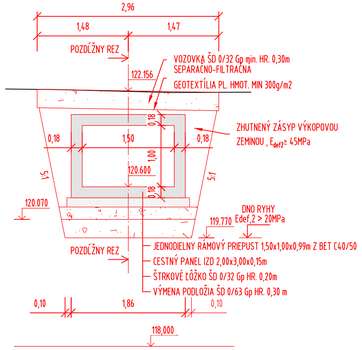

Poznámky
Rozrania materiálov budú vytmelené trvalo pružným tmelom odolným voči UV žiareniu a posypovým soliam.
Pri zabudovaní výrobkov je potrebné dodržať TPV výrobcu.
Materiál pre škárovanie musí byť mrazuvzdorný a odolný voči posypovým soliam
Miera zhutnenia dna rýh Edef,2 20>Mpa.
Rámový priepust bude na vstyku so zeminou odizolovaný voči zemnej vlhkosti.

Program
ŠVAJČIARSKO – SLOVENSKEJ
spolupráce

MINISTERSTVO INVESTÍCIÍ, REGIONÁLNEHO ROZVOJA A INFORMATIZÁCIE SLOVENSKEJ REPUBLIKY

BROZ

Autorizačne overil

0410-2SC-BIO-PC2-004 Zlepšenie vodného režimu dunajských riečnych ramien
Program švajčiarsko-slovenskej spolupráce

STAVBA

Revitalizácia vodného režimu vybraných častí Vojčianskeho a Šulianskeho ramenného systému a systému mokradí v oblasti Dunajskej sihote.

STAVEBNÍK	BROZ – ochranárske združenie Na Riviére 7/a 841 04 Bratislava
GENERÁLNY PROJEKTANT	K & K PROJECT, s.r.o. Karadžičova 47, 811 07 Bratislava
HLAVNÝ INŽINIER PROJEKTU	Ing. Marián KOVÁČIK
UMIESTNENIE STAVBY	

K&K PROJECT
NAVRHOVANIE DOPRAVNÝCH STAVIEB A DOPRAVNÉ INŽINIERSTVO
K & K PROJECT, s.r.o.
Karadžičova 47, 811 07 Bratislava
IČO: 44 630 676, IČ DPH: SK2020287556
+421910 510 660, office@kkproject.sk

K & K PROJECT, s.r.o. Karadžičova 47, 811 07 Bratislava		ČÍSLO ZÁKAZKY	2620
	ZODPOVEDNÝ PROJEKTANT	Ing. Roman OCELÁK	
	VYPRACOVAL	Ing. Roman OCELÁK	
	KONTROLOVAL	Ing. Marián KOVÁČIK	
KRAJ Trnavský samosprávny kraj	OKRES Dunajská Streda	STUPEŇ PD	PSO
KATASTRÁLNE ÚZEMIE Kyselica		DÁTUM	09.2026
ČASŤ PD / OBJEKT		MIERKA	1:50
SO 4 Priepust pod križovaním lesnej cesty a bočnej vetvy Vojčianskeho ramena, Prehľadný výkres		FORMÁT	4 A4
		IDENT. ČÍSLO OBJ.	-
		Č.PRÍLOHY	Č.SÚPRAVY
		D.4	

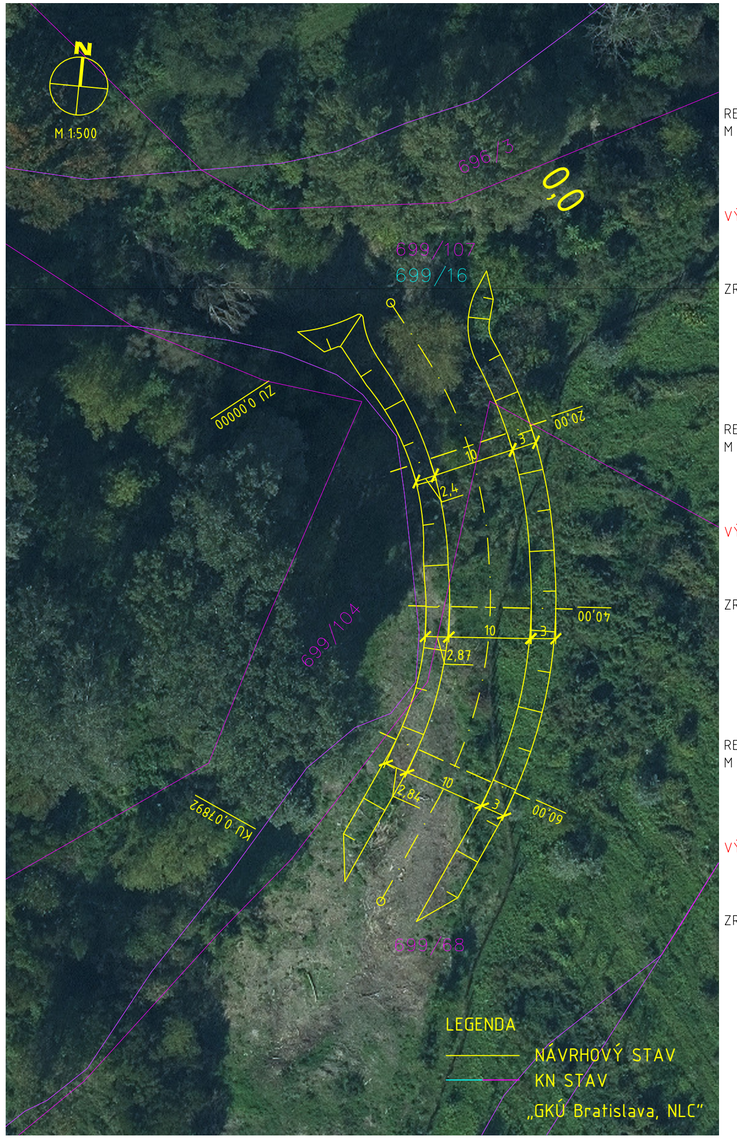

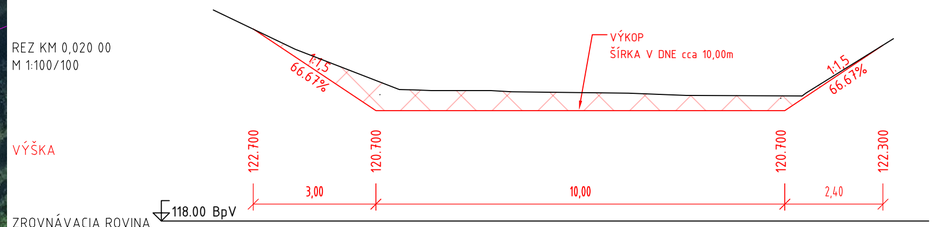

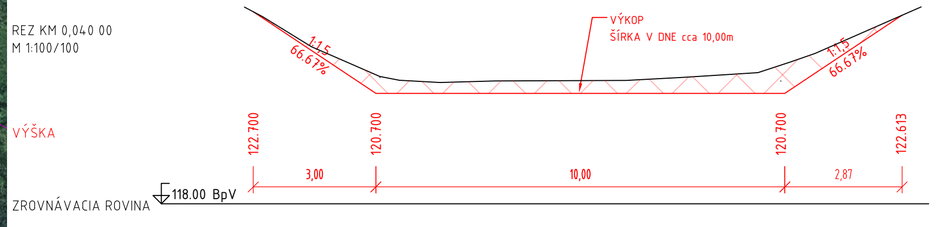

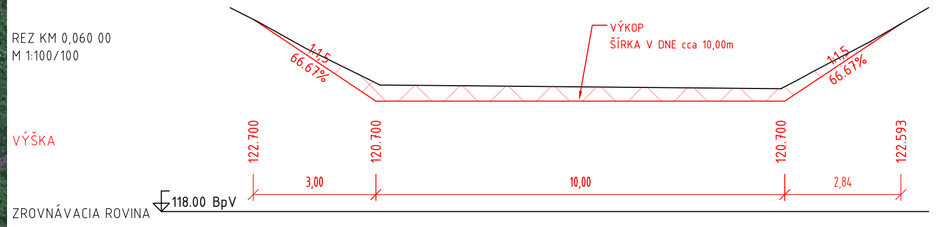

Program
ŠVAJČIARSKO – SLOVENSKEJ
spolupráce

MINISTERSTVO INVESTÍCIÍ, REGIONÁLNEHO ROZVOJA A INFORMATIZÁCIE SLOVENSKEJ REPUBLIKY

BROZ ochranárske združenie

Autorizačne overil

0410-2SC-BIO-PC2-004 Zlepšenie vodného režimu dunajských riečnych ramien
Program švajčiarsko-slovenskej spolupráce

STAVBA

Revitalizácia vodného režimu vybraných častí Vojčianskeho a Šulianskeho ramenného systému a systému mokradí v oblasti Dunajskej sihote.

STAVEBNÍK	BROZ – ochranárske združenie Na Riviére 7/a 841 04 Bratislava
GENERÁLNY PROJEKTANT	K & K PROJECT, s.r.o. Karadžičova 47, 811 07 Bratislava
HLAVNÝ INŽINIER PROJEKTU	Ing. Marián KOVÁČIK
UMIESTNENIE STAVBY	

K&K PROJECT
NAVRHOVANIE DOPRAVNÝCH STAVIEB A DOPRAVNÉ INŽINIERSTVO
K & K PROJECT, s.r.o.
Karadžičova 47, 811 07 Bratislava
IČO 44420676, IČ DPH SK2022687656
+421905110661, office@kkproject.sk

K & K PROJECT, s.r.o. Karadžičova 47, 811 07 Bratislava		ČÍSLO ZÁKAZKY 2620
ZODPOVEDNÝ PROJEKTANT	Ing. Roman OCELÁK	
VYPRACOVAL	Ing. Roman OCELÁK	
KONTROLOVAL	Ing. Marián KOVÁČIK	

KRAJ Trnavský samosprávny kraj	OKRES Dunajská Streda	STUPEŇ PD	PSO
KATASTRÁLNE ÚZEMIE Dobrohošť		DÁTUM	09.2026
ČASŤ PD / OBJEKT		MIERKA	1:500, 1:100
SO 5 Vojčianske rameno – časť 5, Prehľadný výkres		FORMÁT	3 A4
		IDENT. ČÍSLO OBJ.	-
		Č.PRÍLOHY D.5	Č.SÚPRAVY

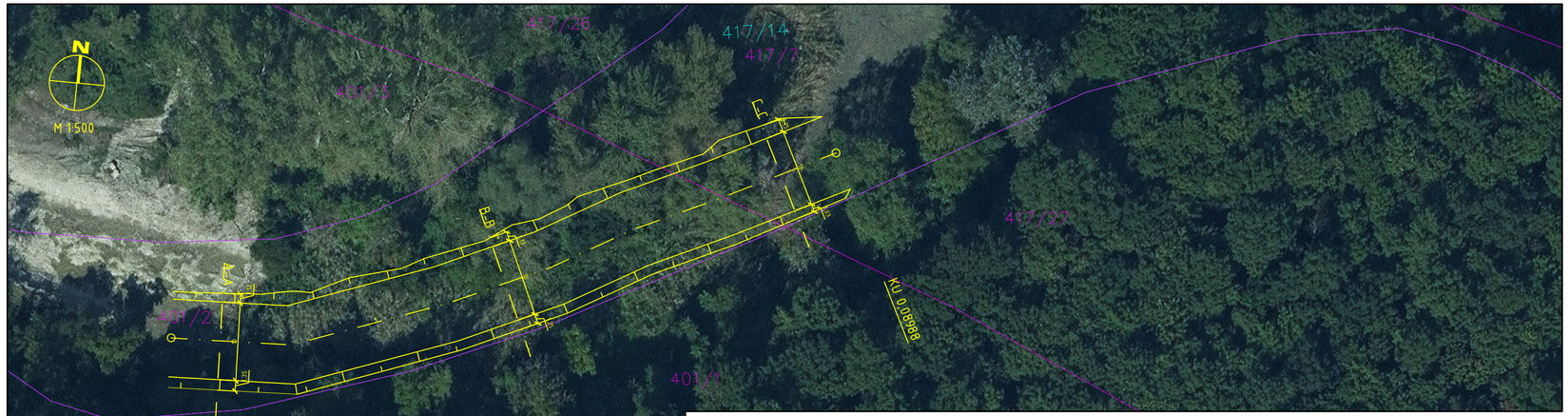

© GKÚ, I

LEGENDA

NÁVRHOVÝ STAV

KN STAV

„GKÚ Bratislava, NLC"

REZ A-A
M 1:100/100

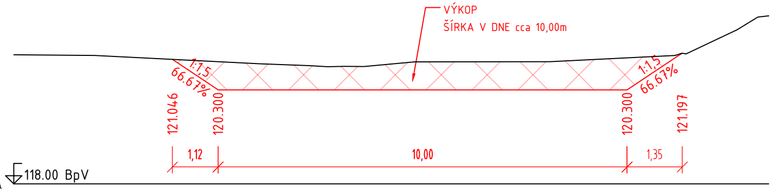

REZ B-B
M 1:100/100

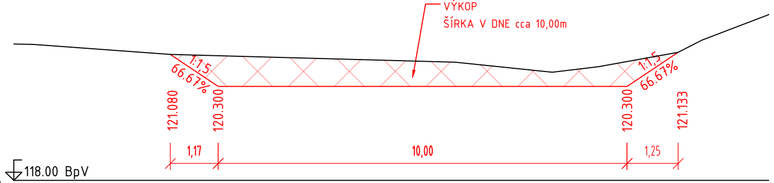

REZ C-C
M 1:100/100

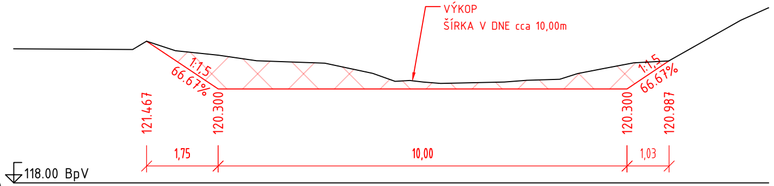

Program
ŠVAJČIARSKO – SLOVENSKEJ
spolupráce

MINISTERSTVO INVESTÍCIÍ, REGIONÁLNEHO ROZVOJA A INFORMATIZÁCIE SLOVENSKEJ REPUBLIKY

BROZ ochranárske združenie

Autorizačne overil

0410-2SC-BIO-PC2-004 Zlepšenie vodného režimu dunajských riečnych ramien
Program švajčiarsko-slovenskej spolupráce

STAVBA

Revitalizácia vodného režimu vybraných častí Vojčianskeho a Šulianskeho ramenného systému a systému mokradí v oblasti Dunajskej sihote.

STAVEBNÍK	BROZ – ochranárske združenie Na Riviére 7/a 841 04 Bratislava
GENERÁLNY PROJEKTANT	K & K PROJECT, s.r.o. Karadžičova 47, 811 07 Bratislava
HLAVNÝ INŽINIER PROJEKTU	Ing. Marián KOVÁČIK
UMIESTNENIE STAVBY	

K&K PROJECT
NAVRHOVANIE DOPRAVNÝCH STAVIEB A DOPRAVNÉ INŽINIERSTVO
K & K PROJECT, s.r.o.
Karadžičova 47, 811 07 Bratislava
IČO 44420676, IČ DPH SK2022687656
+421905110661, office@kkproject.sk

K & K PROJECT, s.r.o. Karadžičova 47, 811 07 Bratislava		ČÍSLO ZÁKAZKY 2620
	ZODPOVEDNÝ PROJEKTANT	Ing. Roman OCELÁK
	VYPRACOVAL	Ing. Roman OCELÁK
	KONTROLOVAL	Ing. Marián KOVÁČIK

KRAJ Trnavský samosprávny kraj	OKRES Dunajská Streda	STUPEŇ PD	PSO
KATASTRÁLNE ÚZEMIE Kyselica		DÁTUM	09.2026
ČASŤ PD / OBJEKT		MIERKA	1:500, 1:100
SO 6 Vojčianske rameno – časť 6, Prehľadný výkres		FORMÁT	3 A4
		IDENT. ČÍSLO OBJ.	-
		Č.PRÍLOHY D.6	Č.SÚPRAVY

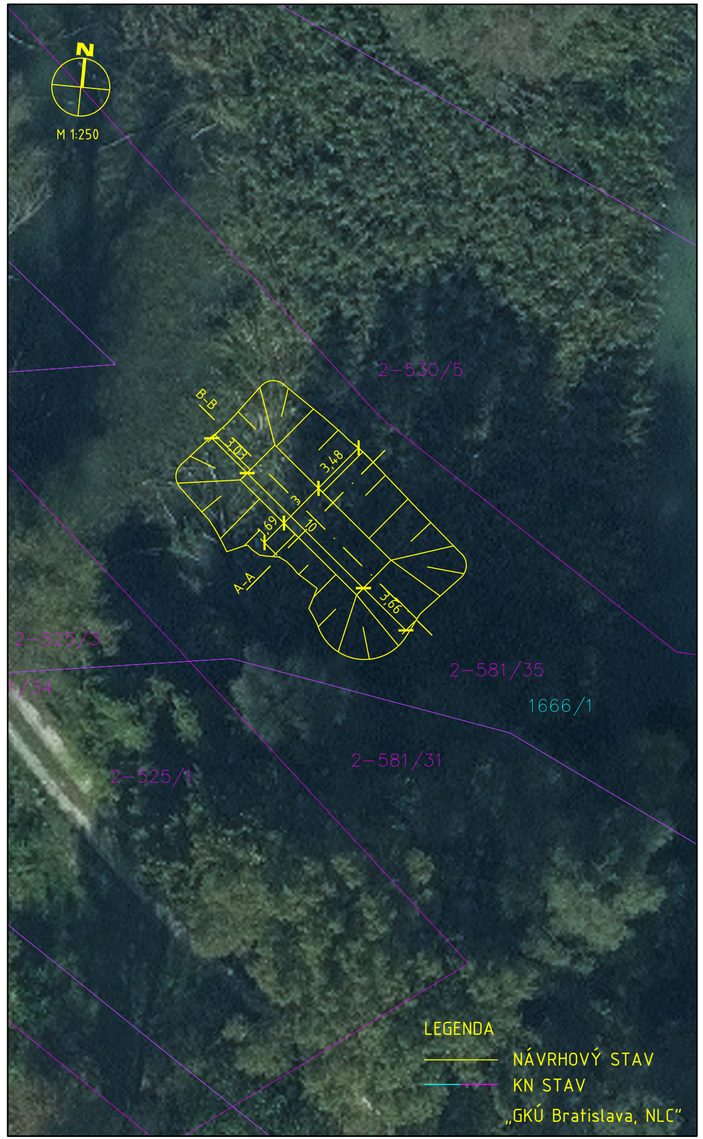

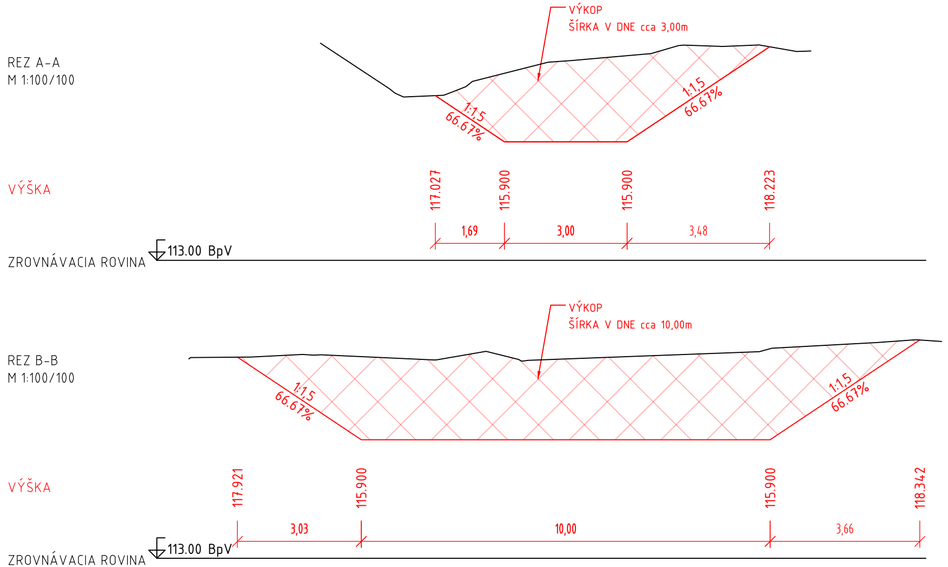

Program
ŠVAJČIARSKO – SLOVENSKEJ
spolupráce

MINISTERSTVO INVESTÍCIÍ, REGIONÁLNEHO ROZVOJA A INFORMATIZÁCIE SLOVENSKEJ REPUBLIKY

BROZ ochranárske združenie

Autorizačne overil

0410-2SC-BIO-PC2-004 Zlepšenie vodného režimu dunajských riečnych ramien
Program švajčiarsko-slovenskej spolupráce

STAVBA

Revitalizácia vodného režimu vybraných častí Vojčianskeho a Šulianskeho ramenného systému a systému mokradí v oblasti Dunajskej sihote.

STAVEBNÍK	BROZ – ochranárske združenie Na Riviére 7/a 841 04 Bratislava
GENERÁLNY PROJEKTANT	K & K PROJECT, s.r.o. Karadžičova 47, 811 07 Bratislava
HLAVNÝ INŽINIER PROJEKTU	Ing. Marián KOVÁČIK
UMIESTNENIE STAVBY	

K&K PROJECT
NAVRHOVANIE DOPRAVNÝCH STAVIEB A DOPRAVNÉ INŽINIERSTVO
K & K PROJECT, s.r.o.
Karadžičova 47, 811 07 Bratislava
IČO 44420676, IČ DPH SK2022687656
+421905110661, office@kkproject.sk

K & K PROJECT, s.r.o. Karadžičova 47, 811 07 Bratislava		ČÍSLO ZÁKAZKY: 2620
ZODPOVEDNÝ PROJEKTANT	Ing. Roman OCELÁK	
VYPRACOVAL	Ing. Roman OCELÁK	
KONTROLOVAL	Ing. Marián KOVÁČIK	

KRAJ Trnavský samosprávny kraj	OKRES Dunajská Streda	STUPEŇ PD	PSO
KATASTRÁLNE ÚZEMIE Bodíky		DÁTUM	09.2026
ČASŤ PD / OBJEKT		MIERKA	1:250, 1:100
SO 7 Šulianske rameno – časť 2, Prehľadný výkres		FORMÁT	3 A4
		IDENT. ČÍSLO OBJ.	-
		Č.PRÍLOHY	Č.SÚPRAVY
		D.7	

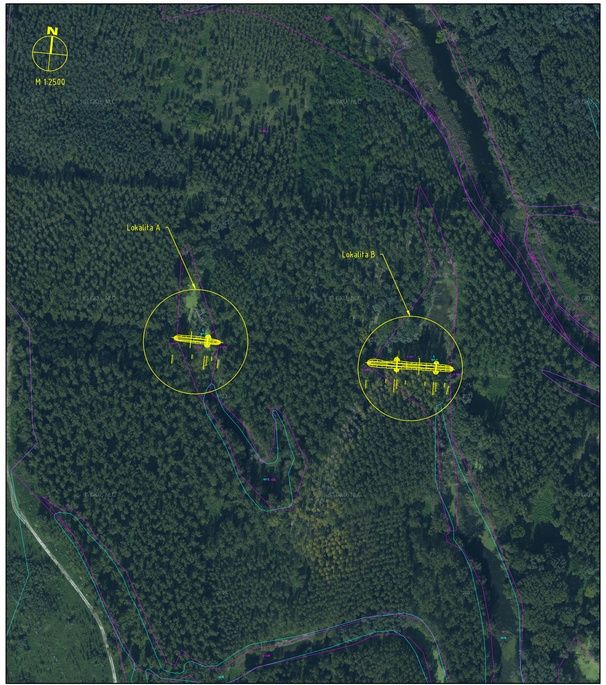

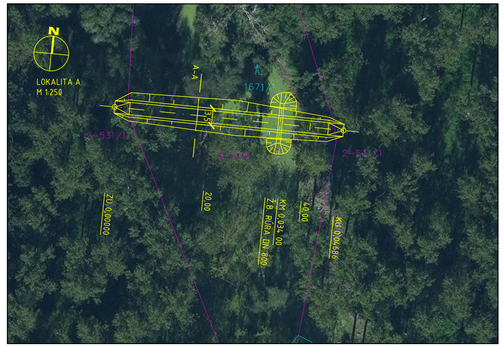

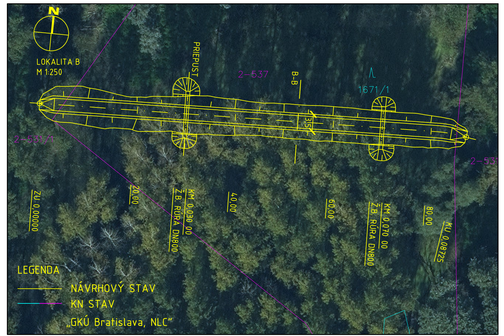

VZOROVÝ REZ PREPUSTOM
M 1:50

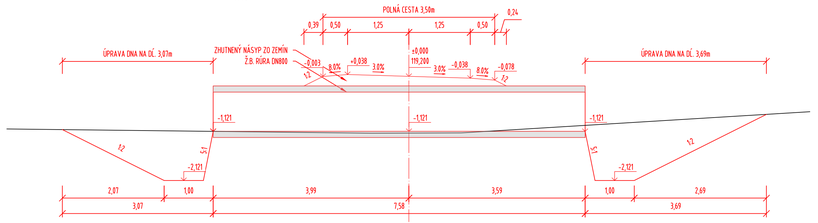

VZOROVÝ REZ A-A
M 1:50

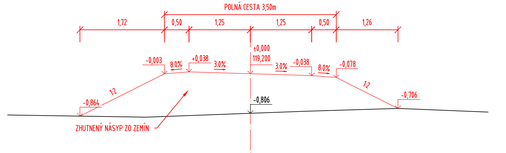

VZOROVÝ REZ B-B
M 1:50

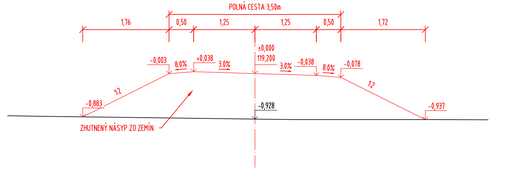

Program
ŠVAJČIARSKO – SLOVENSKEJ spolupráce

MINISTERSTVO INVESTÍCIÍ, REGIONÁLNEHO ROZVOJA A INFORMATIZÁCIE SLOVENSKEJ REPUBLIKY

BROZ

Autorizačne overil

0410-2SC-BIO-PC2-004 Zlepšenie vodného režimu dunajských riečnych ramien
Program švajčiarsko-slovenskej spolupráce

STAVBA

Revitalizácia vodného režimu vybraných častí Vojčianskeho a Šulianskeho ramenného systému a systému mokradí v oblasti Dunajskej sihote.

STAVEBNÍK	BROZ - ochranárske združenie Na Riviére 7/a 841 04 Bratislava	BROZ
GENERÁLNY PROJEKTANT	K & K PROJECT, s.r.o. Karadžičova 47, 811 07 Bratislava	K&K PROJECT
HLAVNÝ INŽINIER PROJEKTU	Ing. Marián KOVÁČIK	
UMIESTNENIE STAVBY		

K&K PROJECT	K & K PROJECT, s.r.o. Karadžičova 47, 811 07 Bratislava		ČÍSLO ZÁKAZKY 2620
K & K PROJECT, s.r.o. Karadžičova 47/81 07 Bratislava IČO 44420706, DIČ 2091362563 +421917574621, office@kkproject.sk	ZODPOVEDNÝ PROJEKTANT	Ing. Roman OCELÁK	
	VYPRACOVAL	Ing. Roman OCELÁK	
	KONTROLOVAL	Ing. Marián KOVÁČIK	
KRAJ Trnavský samosprávny kraj	OKRES Dunajská Streda	STUPEŇ PD	PSO
KATASTRÁLNE ÚZEMIE Bodíky		DÁTUM	09.2026
ČASŤ PD / OBJEKT		MIERKA	1:2500,250,100
SO 8 Dunajská sihoť – mokrade Prehľadný výkres mokrade č. 1 Prehľadný výkres mokrade č. 2		FORMÁT	5 A4
		IDENT. ČÍSLO OBJ.	-
		ČPRÍLOHY	ČSOPRAVY
		D.8	

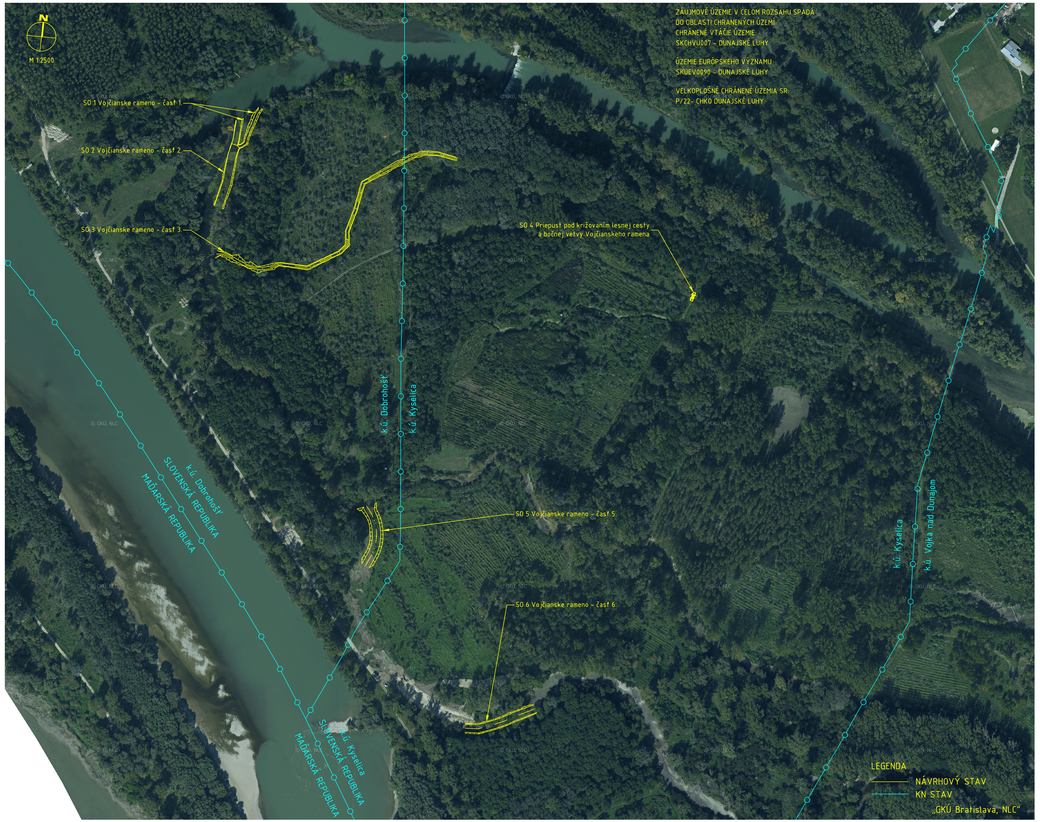

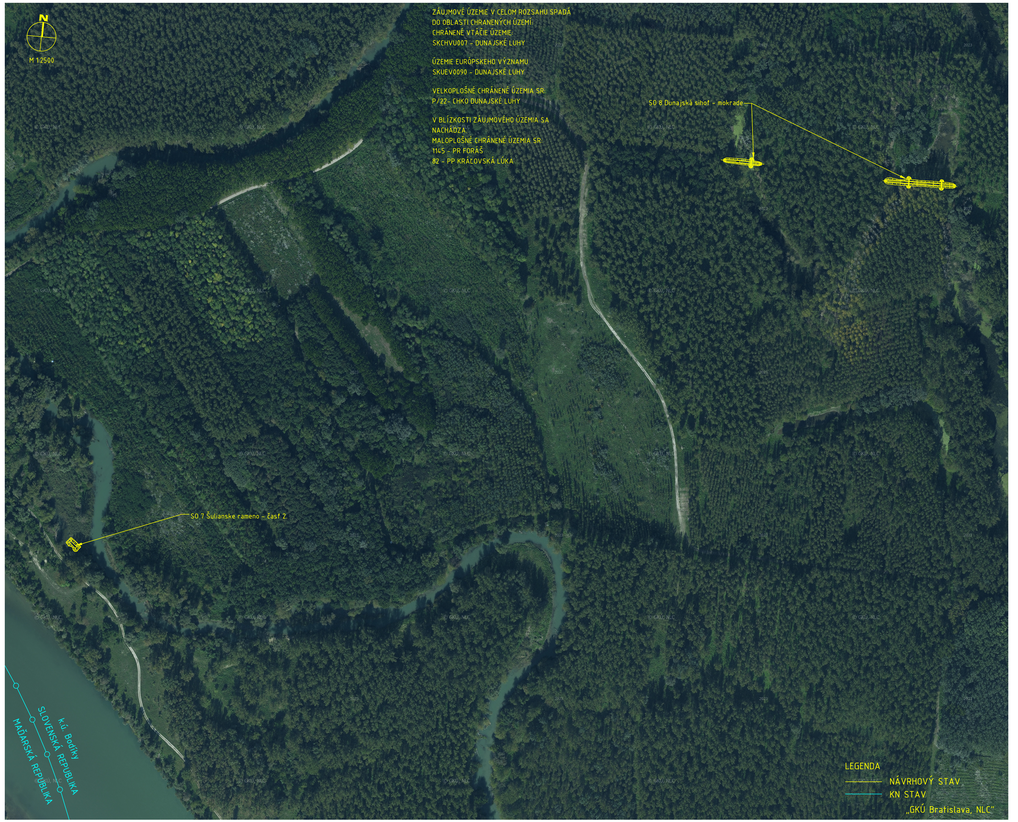

Program ŠVAJČIARSKO – SLOVENSKEJ spolupráce

MINISTERSTVO INVESTÍCIÍ REGIONÁLNEHO ROZVOJA A INFORMATIZÁCIE SLOVENSKEJ REPUBLIKY

Autorizačné overil

0410-2SC-BIO-PC2-004 Zlepšenie vodného režimu dunajských riečnych ramien
Program švajčiarsko-slovenskej spolupráce

STAVBA

Revitalizácia vodného režimu vybraných častí Vojčianskeho a Šulianskeho ramenného systému a systému mokradí v oblasti Dunajskej sihote.

STAVEBNÍK	BROZ – ochranárske združenie Na Riviére 7/a 841 04 Bratislava	BROZ
GENERÁLNY PROJEKTANT	K & K PROJECT, s.r.o. Karadžičova 47, 811 07 Bratislava	K&K PROJECT
HLAVNÝ INŽINIER PROJEKTU	Ing. Marián KOVÁČIK	
UMIESTNENIE STAVBY		

K&K PROJECT	K & K PROJECT, s.r.o. Karadžičova 47, 811 07 Bratislava	ČÍSLO ZÁKAZKY 2020	
K & K PROJECT, s.r.o. Karadžičova 47, 811 07 Bratislava +421(0)2/5341 4848, office@kplus.sk	ZODPOVEDNÝ PROJEKTANT	Ing. Roman OCELÁK	
	VYPRACOVAL	Ing. Roman OCELÁK	
	KONTROLOVAL	Ing. Marián KOVÁČIK	
KRAJ Trnavský samosprávny kraj	OKRES Dunajská Streda	STUPEŇ PD	PSO
KATASTRÁLNE ÚZEMIE Dobrohošť, Kyselica, Bodíky		DÁTUM	09.2026
ČASŤ PD / OBJEKT		MIERKA	1:2500
		FORMÁT	12 A4
Situácia na KN podklade		IDENT. ČÍSLO OBJ.	-
		ČÍSLO PRÍLOHY	ČS.SÚPRAVY
		C.2	